



การอบรมเชิงปฏิบัติการ การสำรวจและการจัดทำฐานทรัพยากรท้องถิ่น 9 ใบงานฐานทรัพยากรท้องถิ่น



วิธีการใช้งานฐานข้อมูลทรัพยากร อพ.สธ.



โครงการอนุรักษ์พันธุกรรมพืชอันเนื่องมาจากพระราชดำริ

สมเด็จพระเทพรัตนราชสุดาฯ สยามบรมราชกุมารี มหาวิทยาลัยแม่โจ้ (อพ.สธ.-มจ.)



LINE OFFICIAL



WEBSITE

ฐานทรัพยากร อพ.สธ.

ชื่อผู้ใช้งาน

รหัสผ่าน

[ลืมรหัสผ่าน](#) | [ลืมชื่อผู้ใช้งาน](#)

เข้าสู่ระบบ

ลงทะเบียน

Download on the App Store

GET IT ON Google Play

โครงการ
อนุรักษ์พันธุกรรมพืช

เข้าสู่ระบบ
เพื่อเริ่มการใช้งาน

ชื่อผู้ใช้งาน

รหัสผ่าน

เข้าสู่ระบบ

สมัครสมาชิก

Version 1.0.5

Website : <http://database.rspg.or.th>

Application : ฐานทรัพยากร อพ.สธ.



โครงการอนุรักษ์พันธุกรรมพืชอันเนื่องมาจากพระราชดำริ

สมเด็จพระเทพรัตนราชสุดาฯ สยามบรมราชกุมารี มหาวิทยาลัยแม่โจ้ (อพ.สธ.-มจ.)



LINE OFFICIAL



WEBSITE

www.rspg.mju.ac.th



โครงการอนุรักษ์พันธุกรรมพืชอันเนื่องมาจากพระราชดำริ
สมเด็จพระเทพรัตนราชสุดาฯ สยามบรมราชกุมารี มหาวิทยาลัยแม่โจ้ (อพ.สธ.-มจ.)

หน้าแรก | ภาษาไทย | ผู้ดูแลระบบ

MJU

โครงการอนุรักษ์พันธุกรรมพืชฯ | กิจกรรมโครงการ | โครงการสร้างการบริหาร | บุคลากร | กล้องเอกสาร | ติดต่อเรา

ชมพู่ภูคา

เป็นพืชหายากใกล้สูญพันธุ์ที่มีดอกสีชมพูอมขาวงดงาม
ควรค่าแก่การอนุรักษ์ไว้ให้คงอยู่ตามแนวพระราชดำริ


ชื่อวิทยาศาสตร์ : *Bretschneidera sinensis* Hemsl.
ชื่อวงศ์ : BRETSCHNEIDERACEAE

สมเด็จพระเทพรัตนราชสุดาฯ สยามบรมราชกุมารี พระราชทานให้เป็นดอกไม้สัญลักษณ์
ในโครงการอนุรักษ์พันธุกรรมพืชอันเนื่องมาจากพระราชดำริฯ

มหาวิทยาลัยแม่โจ้ได้สนองพระราชดำริ : โดยจัดพื้นที่ฯ

โครงการอนุรักษ์พันธุกรรมพืชฯ

วิธีการสมัครเข้าใช้งานระบบ (การลงทะเบียน)



ฐานทรัพยากร อพ.สธ.

ชื่อผู้ใช้งาน

รหัสผ่าน

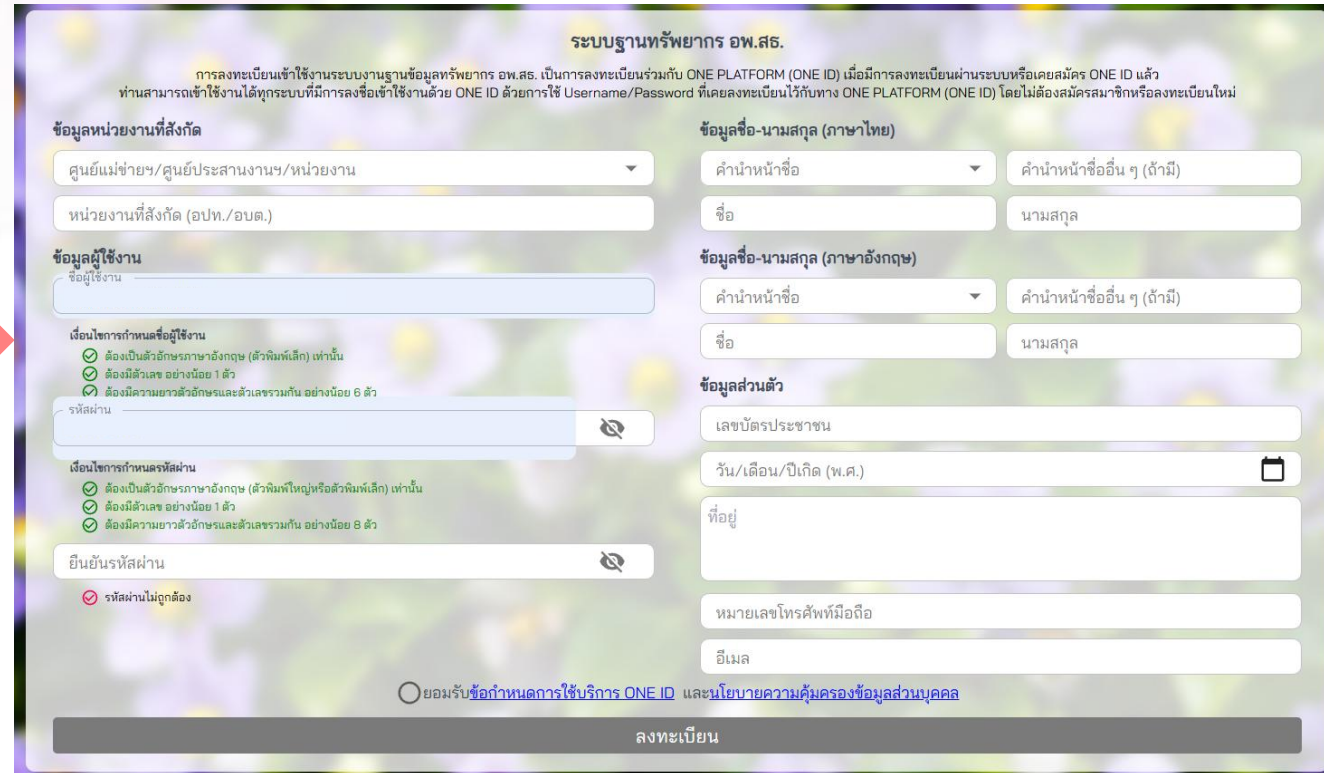

[ลืมรหัสผ่าน](#) | [ลืมชื่อผู้ใช้งาน](#)

เข้าสู่ระบบ

ลงทะเบียน

Download on the App Store

GET IT ON Google Play



ระบบฐานทรัพยากร อพ.สธ.

การลงทะเบียนเข้าใช้งานระบบงานฐานข้อมูลทรัพยากร อพ.สธ. เป็นการลงทะเบียนร่วมกับ ONE PLATFORM (ONE ID) เมื่อมีการลงทะเบียนผ่านระบบหรือเคยสมัคร ONE ID แล้ว ท่านสามารถเข้าใช้งานได้ทุกระบบที่มีการลงทะเบียนด้วย ONE ID ด้วยการใส่ Username/Password ที่เคยลงทะเบียนไว้กับทาง ONE PLATFORM (ONE ID) โดยไม่ต้องสมัครสมาชิกหรือลงทะเบียนใหม่

ข้อมูลหน่วยงานที่สังกัด

ศูนย์แม่ข่าย/ศูนย์ประสานงาน/หน่วยงาน

หน่วยงานที่สังกัด (อปท./อบต.)

ข้อมูลชื่อ-นามสกุล (ภาษาไทย)

คำนำหน้าชื่อ

คำนำหน้าชื่ออื่น ๆ (ถ้ามี)

ชื่อ

นามสกุล

ข้อมูลชื่อ-นามสกุล (ภาษาอังกฤษ)

คำนำหน้าชื่อ

คำนำหน้าชื่ออื่น ๆ (ถ้ามี)

ชื่อ

นามสกุล

ข้อมูลส่วนตัว

เลขบัตรประชาชน

วัน/เดือน/ปีเกิด (พ.ศ.)

ที่อยู่

หมายเลขโทรศัพท์มือถือ

อีเมล

เงื่อนไขการกำหนดชื่อผู้ใช้งาน

- ต้องเป็นตัวอักษรภาษาอังกฤษ (ตัวพิมพ์เล็ก) เท่านั้น
- ต้องมีตัวเลข อย่างน้อย 1 ตัว
- ต้องมีความยาวตัวอักษรและตัวเลขรวมกัน อย่างน้อย 6 ตัว

รหัสผ่าน

เงื่อนไขการกำหนดรหัสผ่าน

- ต้องเป็นตัวอักษรภาษาอังกฤษ (ตัวพิมพ์ใหญ่หรือตัวพิมพ์เล็ก) เท่านั้น
- ต้องมีตัวเลข อย่างน้อย 1 ตัว
- ต้องมีความยาวตัวอักษรและตัวเลขรวมกัน อย่างน้อย 8 ตัว

ยืนยันรหัสผ่าน

รหัสผ่านไม่ถูกซ่อน

ยอมรับข้อกำหนดการใช้บริการ ONE ID และนโยบายความเป็นส่วนตัวคุ้มครองข้อมูลส่วนบุคคล

ลงทะเบียน

ลงทะเบียน



โครงการอนุรักษ์พันธุกรรมพืชอันเนื่องมาจากพระราชดำริ

สมเด็จพระเทพรัตนราชสุดาฯ สยามบรมราชกุมารี มหาวิทยาลัยแม่โจ้ (อพ.สธ.-มจ.)



LINE OFFICIAL



WEBSITE

1 **บุคลากรหน่วยงานที่สังกัด**

ศูนย์แม่ข่าย/ศูนย์ประสานงานฯ/หน่วยงาน

หน่วยงานที่สังกัด (อพท./อบต.)

2 **ข้อมูลผู้ใช้งาน**

ชื่อผู้ใช้งาน

เงื่อนไขการกำหนดชื่อผู้ใช้งาน

- ✔ ต้องเป็นตัวอักษรภาษาอังกฤษ (ตัวพิมพ์เล็ก) เท่านั้น
- ✔ ต้องมีตัวเลข อย่างน้อย 1 ตัว
- ✔ ต้องมีความยาวตัวอักษรและตัวเลขรวมกัน อย่างน้อย 6 ตัว

รหัสผ่าน

เงื่อนไขการกำหนดรหัสผ่าน

- ✔ ต้องเป็นตัวอักษรภาษาอังกฤษ (ตัวพิมพ์ใหญ่หรือตัวพิมพ์เล็ก) เท่านั้น
- ✔ ต้องมีตัวเลข อย่างน้อย 1 ตัว
- ✔ ต้องมีความยาวตัวอักษรและตัวเลขรวมกัน อย่างน้อย 8 ตัว

ยืนยันรหัสผ่าน

รหัสผ่านไม่ถูกต้อง

1 การเลือกศูนย์การสำรวจ **“มหาวิทยาลัยแม่โจ้”**

***** ไม่ใช่ศูนย์ประสานงาน อพ.สธ.-มหาวิทยาลัยแม่โจ้**

2 ชื่อผู้ใช้งาน

- ต้องเป็นตัวอักษรภาษาอังกฤษ (ตัวพิมพ์เล็ก) เท่านั้น
- ต้องมีตัวเลข อย่างน้อย 1 ตัว
- ต้องมีความยาวตัวอักษรและตัวเลขรวมกัน อย่างน้อย 6 ตัว

3 รหัสผ่าน

- ต้องเป็นตัวอักษรภาษาอังกฤษ (ตัวพิมพ์ใหญ่หรือตัวพิมพ์เล็ก) เท่านั้น
- ต้องมีตัวเลข อย่างน้อย 1 ตัว
- ต้องมีความยาวตัวอักษรและตัวเลขรวมกัน อย่างน้อย 8 ตัว



โครงการอนุรักษ์พันธุกรรมพืชอันเนื่องมาจากพระราชดำริ

สมเด็จพระเทพรัตนราชสุดาฯ สยามบรมราชกุมารี มหาวิทยาลัยแม่โจ้ (อพ.สธ.-มจ.)



LINE OFFICIAL



WEBSITE

4 ข้อมูลชื่อ-นามสกุล (ภาษาไทย)

คำนำหน้าชื่อ

คำนำหน้าชื่ออื่น ๆ (ถ้ามี)

ชื่อ

นามสกุล

ข้อมูลชื่อ-นามสกุล (ภาษาอังกฤษ)

คำนำหน้าชื่อ

คำนำหน้าชื่ออื่น ๆ (ถ้ามี)

ชื่อ

นามสกุล

5 ข้อมูลส่วนตัว

เลขบัตรประชาชน

วัน/เดือน/ปีเกิด (พ.ศ.)



ที่อยู่

หมายเลขโทรศัพท์มือถือ

อีเมล

4 คำนำหน้าชื่อ / ชื่อ / สกุล
(ภาษาไทย / ภาษาอังกฤษ)

5 ข้อมูลส่วนตัว

6 ยอมรับข้อกำหนดการใช้บริการ ONE ID และนโยบายคุ้มครองข้อมูลส่วนบุคคล

ลงทะเบียน

Click ที่ยอมรับข้อกำหนด



ลงทะเบียน



โครงการอนุรักษ์พันธุกรรมพืชอันเนื่องมาจากพระราชดำริ

สมเด็จพระเทพรัตนราชสุดาฯ สยามบรมราชกุมารี มหาวิทยาลัยแม่โจ้ (อพ.สธ.-มจ.)



LINE OFFICIAL



WEBSITE



QR CODE แบบลงทะเบียน

รายชื่อผู้ปฏิบัติงาน ฐานทรัพยากร อพ.สธ.



รายชื่อผู้ปฏิบัติงาน ฐานทรัพยากร อพ.สธ.

ผู้ใช้งานระบบงานฐานทรัพยากร อพ.สธ. ประกอบด้วย ผู้ดูแลระบบ ทีมตรวจสอบข้อมูล หัวหน้าทีมสำรวจ และทีมสำรวจ

ลงชื่อเข้าใช้ Google เพื่อบันทึกการแก้ไข ดูข้อมูลเพิ่มเติม

* ระบุว่าเป็นคำถามที่จำเป็น

อีเมล *

อีเมลของคุณ

1. คำนำหน้า/ตำแหน่งทางวิชาการ *

- นาย
- นาง
- นางสาว
- ศาสตราจารย์
- รองศาสตราจารย์
- ผู้ช่วยศาสตราจารย์
- อื่นๆ: _____

ใส่ E-mail

เลือกคำ
นำหน้าชื่อ



โครงการอนุรักษ์พันธุกรรมพืชอันเนื่องมาจากพระราชดำริ

สมเด็จพระเทพรัตนราชสุดาฯ สยามบรมราชกุมารี มหาวิทยาลัยแม่โจ้ (อพ.สธ.-มจ.)



LINE OFFICIAL



WEBSITE

2. ชื่อ - สกุล *

คำตอบของคุณ



ใส่ ชื่อ-สกุล ตามบัตรประชาชน

3. หน่วยงานที่สังกัด *

ระบุชื่อมหาวิทยาลัย หรือ ชื่อองค์กรปกครองส่วนท้องถิ่น

คำตอบของคุณ



ใส่หน่วยงานต้นสังกัด

4. ที่อยู่ *

ระบุเลขที่ หมู่ ถนน ซอย ตำบล อำเภอ จังหวัด รหัสไปรษณีย์

คำตอบของคุณ



ใส่ที่อยู่ตามบัตรประชาชน

5. หมายเลขโทรศัพท์ *

เฉพาะชุดตัวเลขเรียงติดกัน ไม่ใส่ขีดกลาง ไม่เว้นวรรค เช่น [0812345678](tel:0812345678)

คำตอบของคุณ



ใส่หมายเลขโทรศัพท์ที่ติดต่อได้

6. ศูนย์การสำรวจที่ลงทะเบียนไว้กับระบบ *

เลือก

! จำเป็นต้องตอบคำถามนี้



เลือกศูนย์การสำรวจที่หน่วยงานสังกัด

7. บทบาทหลักของผู้ใช้งานในระบบ *

- ผู้ดูแลระบบ (ศูนย์แม่ข่าย/ศูนย์ประสานงาน)
- ผู้ดูแลระบบ (หน่วยงานร่วมสนองพระราชดำริ)
- ทีมตรวจสอบข้อมูล (ศูนย์แม่ข่าย/ศูนย์ประสานงาน)
- ทีมตรวจสอบข้อมูล (หน่วยงานร่วมสนองพระราชดำริ)
- หัวหน้าทีมสำรวจ (อพท.)
- ทีมสำรวจ (อพท.)
- หัวหน้าทีมสำรวจ (หน่วยงานร่วมสนองพระราชดำริ)
- ทีมสำรวจ (หน่วยงานร่วมสนองพระราชดำริ)
- ทีมสำรวจและตรวจสอบข้อมูล/ผู้เชี่ยวชาญ (หน่วยงานร่วมสนองพระราชดำริ)



เลือกบทบาทหลักของผู้ใช้งานระบบ

ส่งสำเนาคำตอบให้ฉัน

ส่ง



กด “ส่ง” *****

ล้างแบบฟอร์ม



โครงการอนุรักษ์พันธุกรรมพืชอันเนื่องมาจากพระราชดำริ

สมเด็จพระเทพรัตนราชสุดาฯ สยามบรมราชกุมารี มหาวิทยาลัยแม่โจ้ (อพ.สธ.-มจ.)




LINE OFFICIAL



WEBSITE

วิธีการเข้าใช้งานระบบ





โครงการอนุรักษ์พันธุกรรมพืชอันเนื่องมาจากพระราชดำริ

สมเด็จพระเทพรัตนราชสุดาฯ สยามบรมราชกุมารี มหาวิทยาลัยแม่โจ้ (อพ.สธ.-มจ.)



LINE OFFICIAL



WEBSITE



- หน้าแรก
- แดชบอร์ด
- ที่ตั้งการสำรวจ
- แบบฟอร์มการสำรวจ
- สรุปข้อมูลการสำรวจ
- เล่มทะเบียน
- เอกสาร
- จัดการศูนย์

หน้าแรก

นางสาวพีรดา แก้วทองประคำ

ข่าวสารและประกาศ

ข่าวสาร

เอกสาร

ใบงานที่ 5 มีการเพิ่มตัวเลือก ลักษณะวิสัย

เผยแพร่วันที่ 26/04/2566

ใบงานที่ 5 มีการเพิ่มตัวเลือก ลักษณะวิสัย ตามภาพประกอบ ดังนี้ - ไม้ - เฟิร์น - ปาล์ม - กว้างไม้

ปรับเปลี่ยนรูปแบบ EXCEL

เผยแพร่วันที่ 11/11/2565

เรียนผู้ใช้งานระบบทุกท่าน ทางทีมพัฒนา ได้มีการเปลี่ยนแปลงโครงสร้างของใบงานทั้ง 10 ใบงาน ทำให้รูปแบบ Excel (Import) เดิมไม่สามารถใช้งานได้ หากต้องการนำเข้าสู่ข้อมูลใบงานผ่านการ Import Excel ให้ใช้รูป...



โครงการอนุรักษ์พันธุกรรมพืชอันเนื่องมาจากพระราชดำริ

สมเด็จพระเทพรัตนราชสุดาฯ สยามบรมราชกุมารี มหาวิทยาลัยแม่โจ้ (อพ.สธ.-มจ.)

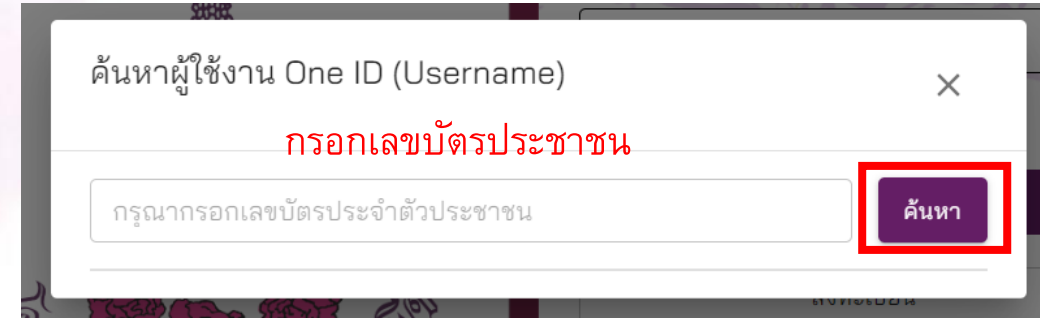


LINE OFFICIAL

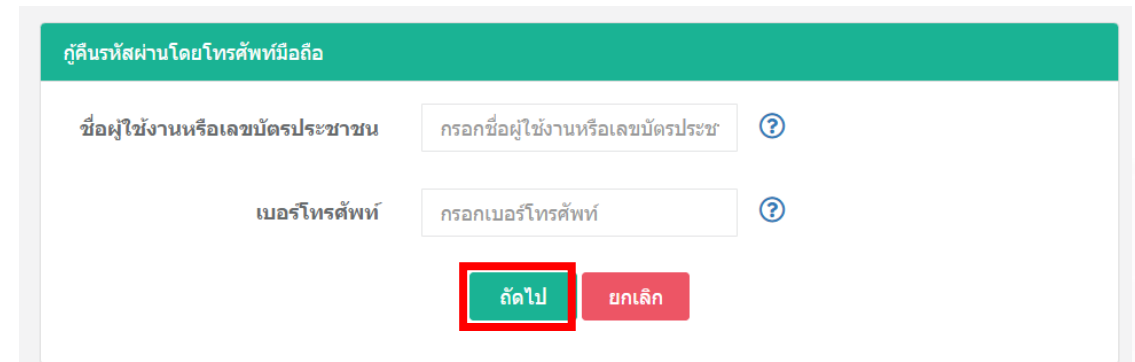
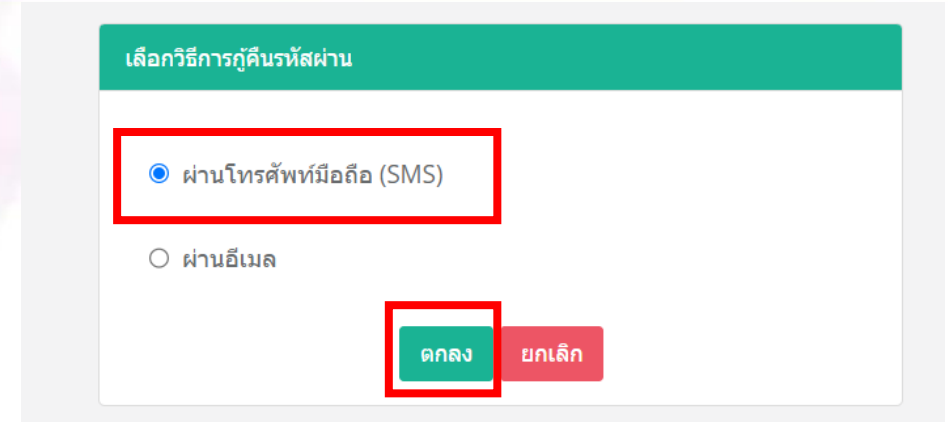



WEBSITE

กรณีลืมชื่อผู้ใช้งาน



กรณีลืมรหัสผ่าน



- กรอกชื่อผู้ใช้งานหรือเลขบัตรประชาชน
- กรอกเบอร์โทรศัพท์ที่ลงทะเบียนไว้ในระบบ

***** ข้อควรระวัง : ควรจำเบอร์โทรศัพท์ที่ลงทะเบียนไว้ในระบบได้ *****



โครงการอนุรักษ์พันธุกรรมพืชอันเนื่องมาจากพระราชดำริ

สมเด็จพระเทพรัตนราชสุดาฯ สยามบรมราชกุมารี มหาวิทยาลัยแม่โจ้ (อพ.สธ.-มจ.)



LINE OFFICIAL



WEBSITE

กู้คืนรหัสผ่านโดยโทรศัพท์มือถือ

เบอร์หลักที่ใช้ 0943544945 ลองใหม่ใน 10 วินาที

OTP

ถัดไป

ยกเลิก



รีเซ็ตรหัสผ่าน

รหัสผ่านใหม่

ยืนยันรหัสผ่านใหม่

รีเซ็ตรหัสผ่าน

- ระบบส่งข้อความรหัส OTP เข้าในโทรศัพท์มือถือ
- กรอก รหัส OTP ที่ได้รับ แล้วคลิกปุ่ม “ถัดไป”
- ปรากฏหน้าต่างรีเซ็ตรหัสผ่าน กรอกรหัสผ่านใหม่ และยืนยันรหัสผ่านใหม่ แล้วคลิกปุ่ม “รีเซ็ตรหัสผ่าน”

วิธีการใช้งานฐานข้อมูลทรัพยากร อพ.สธ.

01

วิธีการกำหนดที่ตั้งการสำรวจ

02

วิธีการกรอกแบบฟอร์มการสำรวจ

03

วิธีการตรวจสอบข้อมูลการสำรวจ

01

วิธีการกำหนดที่ตั้งการสำรวจ



โครงการอนุรักษ์พันธุกรรมพืชอันเนื่องมาจากพระราชดำริ

สมเด็จพระเทพรัตนราชสุดาฯ สยามบรมราชกุมารี มหาวิทยาลัยแม่โจ้ (อพ.สธ.-มจ.)



LINE OFFICIAL



WEBSITE





- หน้าแรก
- แดชบอร์ด
- ที่จัดการสำรวจ**
- แบบฟอร์มการสำรวจ
- สรุปข้อมูลการสำรวจ
- เล่มทะเบียน
- เอกสาร
- จัดการศูนย์

ที่จัดการสำรวจ

นางสาวปราดา แก้วทอง

2

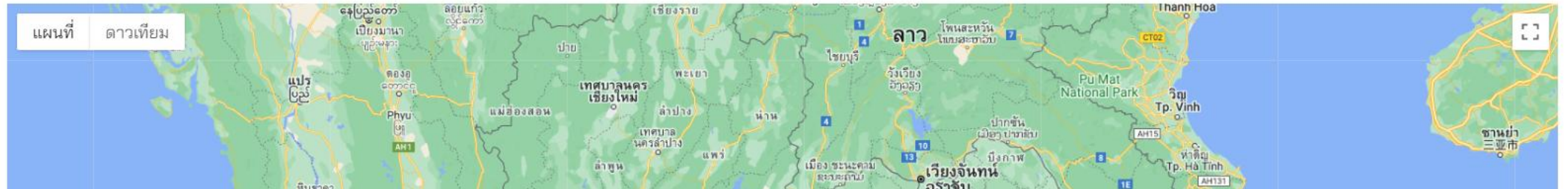
ที่จัดการสำรวจ 

เลือก	หมู่ที่/ชุมชนที่/แขวงที่	ชื่อหมู่บ้าน/ชื่อชุมชน/ชื่อแขวง (ชาวบ้านเรียก)	ชื่อหมู่บ้าน/ชื่อชุมชน/ชื่อแขวง (ทางการ)	รายละเอียด	แก้ไขที่ตั้ง
<input type="checkbox"/>	4	แม่โจ้	มหาวิทยาลัยแม่โจ้	ต.หนองหาร อ.สันทราย จ.เชียงใหม่ 50290	
<input type="checkbox"/>	6	บ้านโป่ง	บ้านโป่ง	ต.ป่าไผ่ อ.สันทราย จ.เชียงใหม่ 50210	

เลือกทั้งหมดในหน้า 1 < 1 >

เพิ่มตำแหน่งที่ตั้ง

1





โครงการอนุรักษ์พันธุกรรมพืชอันเนื่องมาจากพระราชดำริ

สมเด็จพระเทพรัตนราชสุดาฯ สยามบรมราชกุมารี มหาวิทยาลัยแม่โจ้ (อพ.สธ.-มจ.)



LINE OFFICIAL



WEBSITE

ชื่อหมู่บ้าน/ชื่อชุมชน/ชื่อแขวง
(ชาวบ้านเรียก)

ชื่อหมู่บ้าน/ชื่อชุมชน/ชื่อแขวง
(ทางการ)

หมู่ที่/ชุมชนที่/แขวงที่

จังหวัด : อำเภอ/แขวง : ตำบล/แขวง :
รหัสไปรษณีย์

ละติจูด (Latitude)

ลองจิจูด (Longitude)

3

เพิ่มที่อยู่/ตำแหน่ง

ชื่อหมู่บ้าน/ชื่อชุมชน/ชื่อแขวง (ชาวบ้านเรียก) *
มหาวิทยาลัยแม่โจ้

ชื่อหมู่บ้าน/ชื่อชุมชน/ชื่อแขวง (ทางการ) *
ชุมชนบ้านแม่โจ้

หมู่ที่/ชุมชนที่/แขวงที่ *
4

จังหวัด *
เชียงใหม่

อำเภอ/เขต *
สันทราย

ตำบล/แขวง *
หนองหาร

รหัสไปรษณีย์ *
50290

ละติจูด (Latitude) *
18.895741120934762

ลองจิจูด (Longitude) *
99.01077963954229

ไปที่พิกัดที่กรอก

ตำแหน่งปัจจุบัน

4

บันทึก

ยกเลิก

02

วิธีการกรอกแบบฟอร์มการสำรวจ



โครงการอนุรักษ์พันธุกรรมพืชอันเนื่องมาจากพระราชดำริ

สมเด็จพระเทพรัตนราชสุดาฯ สยามบรมราชกุมารี มหาวิทยาลัยแม่โจ้ (อพ.สธ.-มจ.)



LINE OFFICIAL



WEBSITE



- หน้าแรก
- แดชบอร์ด
- ที่จัดการสำรวจ
- แบบฟอร์มการสำรวจ**
- สรุปข้อมูลการสำรวจ
- ผู้ใช้งาน
- ตรวจสอบข้อมูลการสำรวจ
- ขึ้นทะเบียน
- เล่มทะเบียน

1



แบบฟอร์มการสำรวจ

นายแอดมิน มหาวิทยาลัยแม่โจ้

2

เลือกที่จัดการสำรวจ

- ค้นหา...
- แปลงอนุรักษ์ 2(แปลงอนุรักษ์ 2) หมู่ที่ 6 ต.ชุมโค อ.ปะทิว จ.ชุมพร
 - มหาวิทยาลัยแม่โจ้(มหาวิทยาลัยแม่โจ้) หมู่ที่ 63 หมู่ 4 ต.หนองหาร อ.สันทราย จ.เชียงใหม่
 - บ้านโป่ง(ชุมชนบ้านโป่ง) หมู่ที่ 1-13 ต.ป่าไผ่ อ.สันทราย จ.เชียงใหม่
 - มหาวิทยาลัยแม่โจ้-ชุมพร(มหาวิทยาลัยแม่โจ้-ชุมพร) หมู่ที่ 5 ต.ละแม อ.ละแม จ.ชุมพร
 - หนองหาร(แม่โจ้) หมู่ที่ 4 ต.หนองหาร อ.สันทราย จ.เชียงใหม่
- < 1 2 3 4 5 6 >

3

แบบฟอร์มการสำรวจ

- ใบงานที่ 1 เรื่องการเก็บข้อมูลพื้นฐานในท้องถิ่น
- ใบงานที่ 2 เรื่องการเก็บข้อมูลประกอบอาชีพในท้องถิ่น
- ใบงานที่ 3 เรื่องการเก็บข้อมูลด้านกายภาพในท้องถิ่น
- ใบงานที่ 4 เรื่องการเก็บข้อมูลประวัติหมู่บ้าน ชุมชน วิถีชุมชน
- ใบงานที่ 5 เรื่องการเก็บข้อมูลการใช้ประโยชน์ของพืชในท้องถิ่น
- ใบงานที่ 6 เรื่องการเก็บข้อมูลการใช้ประโยชน์ของสัตว์ในท้องถิ่น
- ใบงานที่ 7 เรื่องการเก็บข้อมูลการใช้ประโยชน์ของชีวภาพอื่น ๆ ในท้องถิ่น

ใบงานที่ 5 เรื่องการเก็บข้อมูลการใช้ประโยชน์ของพืชในท้องถิ่น

ฟอร์มที่ 1.

เพิ่ม ลบ

ทั่วไป

ชื่อชนิดพืช *

รหัสพรรณไม้ *

ชื่อวิทยาศาสตร์



โครงการอนุรักษ์พันธุกรรมพืชอันเนื่องมาจากพระราชดำริ

สมเด็จพระเทพรัตนราชสุดาฯ สยามบรมราชกุมารี มหาวิทยาลัยแม่โจ้ (อพ.สธ.-มจ.)



LINE OFFICIAL



WEBSITE



- หน้าแรก
- แดชบอร์ด
- ที่ต้องการสำรวจ
- แบบฟอร์มการสำรวจ**
- สรุปข้อมูลการสำรวจ
- ผู้ใช้งาน
- ตรวจสอบข้อมูลการสำรวจ
- ขึ้นทะเบียน
- เล่มทะเบียน
- เอกสาร
- นำเข้าข้อมูล Excel
- จัดการศูนย์
- จัดการการใช้งาน

ใบงานที่ 5 เรื่องการเก็บข้อมูลการใช้ประโยชน์ของพืชในท้องถิ่น

4

กรอกข้อมูล

ฟอร์มที่ 1.

ทั่วไป

ชื่อนิตพืชม *	รหัสพรรณไม้ *	ชื่อวิทยาศาสตร์
ลักษณะวิสัย *		บริเวณที่พบ *
ลักษณะเด่นของพืช *		
อายุประมาณ(ปี)	เส้นรอบวง(เมตร)	ความสูง(เมตร)
สถานภาพ	จำนวนที่พบ(ต้น)	

การใช้ประโยชน์ในท้องถิ่น (ระบุส่วนที่ใช้และวิธีการใช้)

อาหาร	ยารักษาโรค ใช้กับคน
ยารักษาโรค ใช้กับสัตว์	เครื่องเรือน เครื่องใช้อื่น ๆ
ยาฆ่าแมลง ยาปราบศัตรูพืช	ความเกี่ยวข้องกับประเพณี วัฒนธรรม
ความเกี่ยวข้องกับความเชื่อทางศาสนา	อื่น ๆ เช่น การเป็นพืชอันตราย

5

บันทึก



โครงการอนุรักษ์พันธุกรรมพืชอันเนื่องมาจากพระราชดำริ

สมเด็จพระเทพรัตนราชสุดาฯ สยามบรมราชกุมารี มหาวิทยาลัยแม่โจ้ (อพ.สธ.-มจ.)



LINE OFFICIAL



WEBSITE

ใบงานที่ 5 เรื่องการเก็บข้อมูลการใช้ประโยชน์ของพืชในท้องถิ่น

ฟอร์มที่ 1.

เพิ่ม

ทั่วไป

ชื่อชนิดพืช*

ช่องที่มีเครื่องหมายดอกจัน (*) จะต้องกรอก
ห้ามเว้น มิฉะนั้นจะไม่สามารถบันทึกข้อมูลได้

ชื่อวิทยาศาสตร์

หากข้อมูลในส่วนของใบงานที่เลือก มีข้อมูล
มากกว่า 1 ข้อมูล สามารถกด “เพิ่ม” มุมบน
ขวาของฟอร์มเพื่อเพิ่มข้อมูลใบงานได้

ลักษณะวิสัย *

บริเวณที่พบ *

ลักษณะเด่นของพืช *

อายุประมาณ(ปี)

เส้นรอบวง(เมตร)

ความสูง(เมตร)

สถานภาพ

จำนวนที่พบ(ต้น)

การใช้ประโยชน์ในท้องถิ่น (ระบุส่วนที่ใช้และวิธีการใช้)

03

วิธีการตรวจสอบข้อมูลการสำรวจ



โครงการอนุรักษ์พันธุกรรมพืชอันเนื่องมาจากพระราชดำริ

สมเด็จพระเทพรัตนราชสุดาฯ สยามบรมราชกุมารี มหาวิทยาลัยแม่โจ้ (อพ.สธ.-มจ.)



LINE OFFICIAL



WEBSITE

- หน้าแรก
- แดชบอร์ด
- ที่จัดการสำรวจ
- แบบฟอร์มการสำรวจ
- สรุปข้อมูลการสำรวจ**
- ผู้ใช้งาน
- ตรวจสอบข้อมูลการสำรวจ
- ขึ้นทะเบียน
- เล่มทะเบียน
- เอกสาร
- นำเข้าข้อมูล Excel
- จัดการศูนย์
- จัดการการใช้งาน

สรุปข้อมูลการสำรวจ นายแอดมิน มหาวิทยาลัยแม่โจ้

เลือกที่จัดการสำรวจ 2

ค้นหา...

- บ้านช่วยอนันต์(บ้านช่วยอนันต์) หมู่ที่ 6 ต.คูริง อ.ท่าแพะ จ.ชุมพร
- แปลงอนุรักษ์ 2(แปลงอนุรักษ์ 2) หมู่ที่ 6 ต.ชุมโค อ.ปะทิว จ.ชุมพร
- มหาวิทยาลัยแม่โจ้(มหาวิทยาลัยแม่โจ้) หมู่ที่ 63 หมู่ 4 ต.หนองหาร อ.สันทราย จ.เชียงใหม่
- บ้านโป่ง(ชุมชนบ้านโป่ง) หมู่ที่ 1-13 ต.ป่าไผ่ อ.สันทราย จ.เชียงใหม่

1

แบบฟอร์มการสำรวจ 3

4

ใบงานที่ 5 เรื่องการเก็บข้อมูลใช้ประโยชน์ของพืชในท้องถิ่น

ในหน้าต่านี้แสดงใบงานที่กรอกข้อมูลไปแล้ว

เวลาการบันทึกข้อมูล

1	เพิ่มเมื่อ 24 เมษายน 2565 เวลา 14:47	ยังไม่มีกรแก้ไขข้อมูล
2	เพิ่มเมื่อ 24 เมษายน 2565 เวลา 13:35	ยังไม่มีกรแก้ไขข้อมูล

5

ในหน้าต่านี้แสดงประวัติการแก้ไขใบงานที่กรอกข้อมูลไปแล้ว

คลิกรายการล่าสุดเพื่อตรวจสอบความถูกต้อง



โครงการอนุรักษ์พันธุกรรมพืชอันเนื่องมาจากพระราชดำริ

สมเด็จพระเทพรัตนราชสุดาฯ สยามบรมราชกุมารี มหาวิทยาลัยแม่โจ้ (อพ.สธ.-มจ.)



LINE OFFICIAL



WEBSITE



- 🏠 หน้าแรก
- 📊 แดชบอร์ด
- 📍 ที่ตั้งการสำรวจ
- 📄 แบบฟอร์มการสำรวจ
- 📄 สรุปข้อมูลการสำรวจ
- 👤 ผู้ใช้งาน
- ✅ ตรวจสอบข้อมูลการสำรวจ
- 📁 ขึ้นทะเบียน

เวลาการบันทึกข้อมูล			
<input checked="" type="radio"/>	1	เพิ่มเมื่อ 01 มิถุนายน 2565 เวลา 11:23	ยังไม่มีมีการแก้ไขข้อมูล
<input type="radio"/>	2	เพิ่มเมื่อ 24 เมษายน 2565 เวลา 14:47	ยังไม่มีมีการแก้ไขข้อมูล
<input type="radio"/>	3	เพิ่มเมื่อ 24 เมษายน 2565 เวลา 13:35	ยังไม่มีมีการแก้ไขข้อมูล

ใบงานที่ 5

กล้วยไม้ดินนกกุ่มไฟ 1

ชื่อวิทยาศาสตร์ : *Anoectochilus burmannicus*

รหัส : 7050290006001

[ดูรายละเอียด](#)

หน้าต่างนี้แสดงข้อมูลใบงานที่กรอกเข้าระบบ



โครงการอนุรักษ์พันธุกรรมพืชอันเนื่องมาจากพระราชดำริ

สมเด็จพระเทพรัตนราชสุดาฯ สยามบรมราชกุมารี มหาวิทยาลัยแม่โจ้ (อพ.สธ.-มจ.)



LINE OFFICIAL



WEBSITE

1

กล้วยไม้ดินนกกุ่มไฟ

ชื่อวิทยาศาสตร์ : *Anoectochilus
burmannicus*

รหัส : 7050290006001

ดูรายละเอียด

ตรวจสอบความถูกต้องของข้อมูล

ข้อมูลถูกต้อง

คลิกที่เครื่องหมายกากบาท (X) เพื่อปิดหน้าต่าง

ข้อมูลไม่ถูกต้อง

แก้ไขข้อมูล

แก้ไขข้อมูลให้ถูกต้อง

คลิก “บันทึก” ด้านล่าง

ใบงานที่ 5 เรื่องการเก็บข้อมูลการใช้ประโยชน์ของพืชในท้องถิ่น

ฟอร์มที่ 1.

แก้ไข

ทั่วไป

ชื่อนิพตพืช *	รหัสพรรณไม้ *	
กล้วยไม้ดินนกกุ่มไฟ	7050290006001	Anoectochilus burmannicus
ลักษณะวิสัย *		บริเวณที่พบ *
ไม้ล้มลุก		ป่าดิบเขา
ลักษณะเด่นของพืช *	ต้นกล้วยไม้ดินนกกุ่มไฟเป็นพืชล้มลุกอายุหลายปี (perennial herb) มีลำต้นใต้ดินแบบเหง้า (rhizome) รากงอกออกจากข้อ จำนวน 4 – 5 ราก ความยาวเฉลี่ย 7 เซนติเมตร ลำต้นเหนือดินสูง 5.5 - 12 เซนติเมตร ความกว้างทรงพุ่ม 6 - 14 เซนติเมตร และจำนวนข้อประมาณ 2 – 6 ข้อ ใบเป็นใบเดี่ยว การเรียงตัวของใบแบบสลับ เป็นกระจุกบริเวณโคนต้น มีกาบใบหุ้มลำต้น ใบอ่อนม้วนตามยาว (convolute) รูปร่างของใบ เป็นรูปรี (elliptic) ถึงรูปไข่ (ovate) ปลายใบเรียวแหลม (acuminate) ขอบใบเรียบ (entire) ฐานใบรูปมน (obtusate) ถึงกลม (rounded) ขนาดใบกว้าง 2.5-4.25 เซนติเมตร ยาว 3.5 – 7 เซนติเมตร จำนวนใบ 3 – 6 ใบ มีเส้นใบหลักเรียงตัวขนานรูปฝ่ามือ (palmately parallel)	
อายุประมาณ(ปี)	เส้นรอบวง(เมตร)	
3	0.01	
สถานภาพ	จำนวนที่พบ(ต้น)	
ใกล้สูญพันธุ์	57	

การใช้ประโยชน์ในท้องถิ่น (ระบุส่วนที่ใช้และวิธีการใช้)

อาหาร ยารักษาโรค ใช้ก

บันทึก ยกเลิก



แบบฟอร์มการสำรวจ 9 ใบงานฐานทรัพยากรท้องถิ่น

โดย นางสาวพีรดา แก้วทองประคำ เจ้าหน้าที่ศูนย์ประสานงาน อพ.สธ.-มหาวิทยาลัยแม่โจ้

ใบงานที่ 1

การเก็บข้อมูลพื้นฐานในท้องถิ่น

การเก็บข้อมูลพื้นฐานในท้องถิ่น เป็นการเก็บรวบรวมข้อมูลพื้นฐานของหมู่บ้าน ชุมชน เพื่อให้ทราบข้อมูลทางด้านศาสนา ประชากร สถานศึกษา และการบริหารขององค์กรปกครองส่วนท้องถิ่น





โครงการอนุรักษ์พันธุกรรมพืชอันเนื่องมาจากพระราชดำริ

สมเด็จพระเทพรัตนราชสุดาฯ สยามบรมราชกุมารี มหาวิทยาลัยแม่โจ้ (อพ.สธ.-มจ.)



LINE OFFICIAL



WEBSITE

ใบงานที่ 1 เรื่องการเก็บข้อมูลพื้นฐานในท้องถิ่น

ทั่วไป

ชื่อหมู่บ้าน ชุมชน แขวง (ที่เป็นทางการ)		ชื่อหมู่บ้าน ชุมชน แขวง (ที่ชาวบ้านเรียก)	
บ้านโป่ง		บ้านโป่ง	
ที่ตั้งหมู่ที่/ชุมชนที่/แขวงที่	ซอย	ถนน	
6			
ตำบล/แขวง	อำเภอ/เขต	จังหวัด	
ป่าไผ่	สันทราย	เชียงใหม่	
เส้นทางหลวงหมายเลข	เส้นทางท้องถิ่น		

ไม่สามารถแก้ไขได้ เนื่องจากได้กำหนด
ที่ตั้งการสำรวจไปแล้ว

ให้บันทึกหมายเลขทางหลวง
ที่ผ่านหมู่บ้าน/ชุมชน/แขวง
ตัวอย่าง เช่น 2 22 2023

เส้นทางท้องถิ่นให้ระบุเส้นทางที่
ไม่ใช่ทางหลวง



โครงการอนุรักษ์พันธุกรรมพืชอันเนื่องมาจากพระราชดำริ

สมเด็จพระเทพรัตนราชสุดาฯ สยามบรมราชกุมารี มหาวิทยาลัยแม่โจ้ (อพ.สธ.-มจ.)



LINE OFFICIAL



WEBSITE

ข้อมูลทางศาสนา

พุทธ	วัด (แห่ง)	เจ้าอาวาส (รูป)	พระภิกษุสงฆ์ (รูป)
อิสลาม	มัสยิด (แห่ง)	อิหม่าม (คน)	
คริสต์	โบสถ์ (แห่ง)	บาทหลวง (คน)	
อื่น ๆ	โปรดระบุ... เช่น ศาสนาพราหมณ์ โบสถ์ 1 แห่ง บาทหลวง 1 คน		

ข้อมูลทางศาสนา

จำนวนประชากร

หมู่ที่ 6	จำนวน (ครัวเรือน)	จำนวนพื้นที่ (ไร่)
น้อยกว่า 1 ปีเต็ม (ทั้งหมด)	น้อยกว่า 1 ปีเต็ม (ชาย)	น้อยกว่า 1 ปีเต็ม (หญิง)
1 ปีเต็ม - 2 ปี (ทั้งหมด)	1 ปีเต็ม - 2 ปี (ชาย)	1 ปีเต็ม - 2 ปี (หญิง)
3 ปีเต็ม - 5 ปี (ทั้งหมด)	3 ปีเต็ม - 5 ปี (ชาย)	3 ปีเต็ม - 5 ปี (หญิง)
6 ปีเต็ม - 11 ปี (ทั้งหมด)	6 ปีเต็ม - 11 ปี (ชาย)	6 ปีเต็ม - 11 ปี (หญิง)
12 ปีเต็ม - 14 ปี (ทั้งหมด)	12 ปีเต็ม - 14 ปี (ชาย)	12 ปีเต็ม - 14 ปี (หญิง)
15 ปีเต็ม - 17 ปี (ทั้งหมด)	15 ปีเต็ม - 17 ปี (ชาย)	15 ปีเต็ม - 17 ปี (หญิง)
18 ปีเต็ม - 25 ปี (ทั้งหมด)	18 ปีเต็ม - 25 ปี (ชาย)	18 ปีเต็ม - 25 ปี (หญิง)
26 ปีเต็ม - 49 ปี (ทั้งหมด)	26 ปีเต็ม - 49 ปี (ชาย)	26 ปีเต็ม - 49 ปี (หญิง)
50 ปีเต็ม - 60 ปี (ทั้งหมด)	50 ปีเต็ม - 60 ปี (ชาย)	50 ปีเต็ม - 60 ปี (หญิง)
มากกว่า 60 ปีเต็มขึ้นไป (ทั้งหมด)	มากกว่า 60 ปีเต็มขึ้นไป (ชาย)	มากกว่า 60 ปีเต็มขึ้นไป (หญิง)
จำนวนประชากร 0 คน	ชาย 0 คน	หญิง 0 คน

ผลรวมอัตโนมัติ

กรอกจำนวนประชากร แบ่งตามช่วงอายุและเพศ

จำนวนประชากร



โครงการอนุรักษ์พันธุกรรมพืชอันเนื่องมาจากพระราชดำริ

สมเด็จพระเทพรัตนราชสุดาฯ สยามบรมราชกุมารี มหาวิทยาลัยแม่โจ้ (อพ.สธ.-มจ.)



LINE OFFICIAL



WEBSITE

ข้อมูลสถานศึกษาที่เปิดให้บริการ

ข้อมูลสถานศึกษาที่เปิดให้บริการ

ระดับก่อนประถมศึกษา (แห่ง)

ระดับประถมศึกษา (แห่ง)

ระดับมัธยมศึกษาตอนต้น (แห่ง)

ระดับมัธยมศึกษาตอนปลาย /ปวช. (แห่ง)

ระดับปวส. /อนุปริญญา (แห่ง)

ระดับปริญญาตรี (แห่ง)

ระดับสูงกว่าปริญญาตรี (แห่ง)

อื่น ๆ (แห่ง)

สถานศึกษาที่ 1.

ชื่อสถานศึกษา

ผู้อำนวยการสถานศึกษา/หัวหน้าสถานศึกษา

นักเรียนชาย (คน)

นักเรียนหญิง (คน)

จำนวนครู (คน)

จำนวนนักเรียน (คน)

เพิ่ม ลบ

กรณีในพื้นที่มีมากกว่า
1 สถานศึกษา



โครงการอนุรักษ์พันธุกรรมพืชอันเนื่องมาจากพระราชดำริ

สมเด็จพระเทพรัตนราชสุดาฯ สยามบรมราชกุมารี มหาวิทยาลัยแม่โจ้ (อพ.สธ.-มจ.)



LINE OFFICIAL



WEBSITE

ข้อมูลการบริหารองค์ปกครองส่วนท้องถิ่น

เทศบาลตำบล เทศบาลเมือง เทศบาลนคร องค์การบริหารส่วนตำบล สำนักงานเขต

อื่น ๆ

โปรดระบุ...

ผู้บริหาร ชื่อ *

นามสกุล *

ตำแหน่ง *

ข้อมูลองค์กร
ปกครองส่วน
ท้องถิ่น

สถานพยาบาล

โรงพยาบาล (แห่ง)

โรงพยาบาลส่งเสริมสุขภาพตำบล (แห่ง)

สถานีตำรวจ (แห่ง)

อื่น ๆ (แห่ง)

ข้อมูล
สถานพยาบาล

รูปภาพ



เพิ่มรูปภาพประกอบ

เพิ่มภาพถ่ายได้ไม่เกิน 10 รูป



โครงการอนุรักษ์พันธุกรรมพืชอันเนื่องมาจากพระราชดำริ

สมเด็จพระเทพรัตนราชสุดาฯ สยามบรมราชกุมารี มหาวิทยาลัยแม่โจ้ (อพ.สธ.-มจ.)



LINE OFFICIAL



WEBSITE

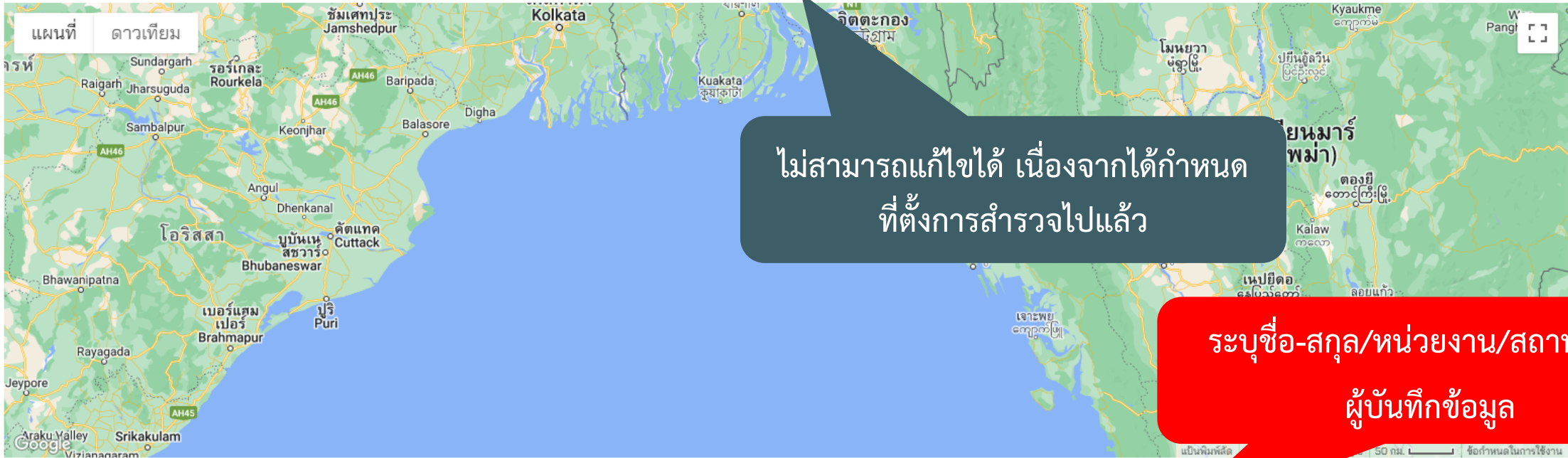
แผนที่ (พิกัดบนแผนที่จะแสดงข้อมูลที่ต้องการสำรวจตามที่ท่านเลือกซึ่งไม่สามารถเปลี่ยนเป็นพิกัดอื่นได้)

ละติจูด (Latitude) *
18.932439

ลองจิจูด (Longitude) *
99.058963

ไปที่พิกัดที่กรอก

ตำแหน่งปัจจุบัน



ผู้บันทึกข้อมูล

บันทึกข้อมูลโดยชื่อผู้บันทึก หน่วยงาน หรือ สถานศึกษา

วัน/เดือน/ปี (พ.ศ.) ที่เก็บข้อมูล



บันทึก

ใบงานที่ 2

การเก็บข้อมูลการประกอบอาชีพในท้องถิ่น

การเก็บข้อมูลการประกอบอาชีพในท้องถิ่น เป็นการเก็บรวบรวมจัดทำฐานข้อมูลการประกอบอาชีพในท้องถิ่น เพื่อทราบข้อมูลการประกอบอาชีพ ปัญหาและแนวทางการแก้ปัญหา กำหนดแนวทางการอนุรักษ์และพัฒนาในด้านการประกอบอาชีพในท้องถิ่น





โครงการอนุรักษ์พันธุกรรมพืชอันเนื่องมาจากพระราชดำริ

สมเด็จพระเทพรัตนราชสุดาฯ สยามบรมราชกุมารี มหาวิทยาลัยแม่โจ้ (อพ.สธ.-มจ.)



LINE OFFICIAL



WEBSITE

ด้านเกษตรกรรม

ด้านเกษตรกรรม

พื้นที่ทำนา

จำนวน (ครัวเรือน) *

จำนวน (ไร่) *

จำนวน (งาน) *

จำนวน (ตารางวา) *

พื้นที่ทำสวน

จำนวน (ครัวเรือน) *

0 ไร่

0 งาน

0 ตารางวา

พืชสวนที่สำคัญ ได้แก่

1.

ชื่อพืช

จำนวน (ไร่)

จำนวน (งาน)

จำนวน (ตารางวา)

+

-

พื้นที่ทำไร่

จำนวน (ครัวเรือน) *

0 ไร่

0 งาน

0 ตารางวา

พืชไร่ที่สำคัญ ได้แก่

1.

ชื่อพืช

จำนวน (ไร่)

จำนวน (งาน)

จำนวน (ตารางวา)

+

-

กรณีปลูกพืชมากกว่า 1 ชนิด



โครงการอนุรักษ์พันธุกรรมพืชอันเนื่องมาจากพระราชดำริ

สมเด็จพระเทพรัตนราชสุดาฯ สยามบรมราชกุมารี มหาวิทยาลัยแม่โจ้ (อพ.สธ.-มจ.)



LINE OFFICIAL



WEBSITE

ด้านเกษตรกรกรม

ปลูกล้วย

จำนวนสัตว์ในพื้นที่โดยรวม

โค (ตัว)

กระบือ (ตัว)

เป็ด (ตัว)

ไก่ (ตัว)

สุกร (ตัว)

อื่น ๆ (ตัว)

ให้บันทึกกรณีมากกว่า 5 ชนิดที่กำหนด สามารถเพิ่มข้อมูลได้ตามจริง
เช่น แพะ 30 ตัว แกะ 20 ตัว ม้า 10 ตัว ห่าน นกกระทา
 ฯลฯ



โครงการอนุรักษ์พันธุกรรมพืชอันเนื่องมาจากพระราชดำริ

สมเด็จพระเทพรัตนราชสุดาฯ สยามบรมราชกุมารี มหาวิทยาลัยแม่โจ้ (อพ.สธ.-มจ.)



LINE OFFICIAL



WEBSITE

ด้านเกษตรกรรม

ประมง

ที่เพาะเลี้ยงสัตว์น้ำในพื้นที่สาธารณะ (ทั้งหมด)

0 แห่ง

0 ไร่

0 งาน

0 ตารางวา

ที่เพาะเลี้ยงสัตว์น้ำในพื้นที่สาธารณะ ภาครัฐ (แห่ง)

พื้นที่ (ไร่)

พื้นที่ (งาน)

พื้นที่ (ตารางวา)

ที่เพาะเลี้ยงสัตว์น้ำในพื้นที่สาธารณะ ภาคเอกชน (แห่ง)

ที่เพาะเลี้ยงสัตว์น้ำในพื้นที่เอกชน (ทั้งหมด)

0

ให้บันทึกข้อมูลเพิ่มเติมประกอบในการทำประมง เช่น

- ที่เพาะเลี้ยงสัตว์น้ำ เช่น บ่อดิน บ่อซีเมนต์ คอก กระชัง ฯลฯ
- เครื่องมือทำการประมง เช่น อวน แห โพงพาง ยอ ฯลฯ
- การแปรรูปสัตว์น้ำ เช่น ตากแห้ง หมักดอง ทำเค็ม แช่แข็ง รมควัน บรรจุ กระป๋อง ฯลฯ
- ผลิตภัณฑ์สัตว์น้ำ เช่น ปลาเค็ม ปลาร้า ปลาส้ม กุ้งแห้ง หอยดอง กะปิ ฯลฯ

ที่เพาะเลี้ยงสัตว์น้ำในพื้นที่เอกชน ภาครัฐ (แห่ง)

ที่เพาะเลี้ยงสัตว์น้ำในพื้นที่เอกชน ภาคเอกชน (แห่ง)

ทำเทียบเรือ/สะพานปลา (แห่ง)

ผลผลิตจากการเพาะเลี้ยงสัตว์น้ำในพื้นที่สาธารณะ

0 (ตัน/ปี)

ผลผลิตจากการเพาะเลี้ยงสัตว์น้ำในพื้นที่เอกชน

0 (ตัน/ปี)

ภาคเอกชน (ตัน/ปี)

อื่น ๆ



โครงการอนุรักษ์พันธุกรรมพืชอันเนื่องมาจากพระราชดำริ

สมเด็จพระเทพรัตนราชสุดาฯ สยามบรมราชกุมารี มหาวิทยาลัยแม่โจ้ (อพ.สธ.-มจ.)



LINE OFFICIAL



WEBSITE

ด้านอุตสาหกรรม

อุตสาหกรรม

โรงงานอุตสาหกรรมขนาดใหญ่ (แห่ง)

(มีคนงานตั้งแต่ 200 คนขึ้นไปหรือมีทรัพย์สินเกินกว่า 200 ล้านบาทขึ้นไป) กิจกรรมอุตสาหกรรม เกี่ยวกับ (กรณีมากกว่า 5 ข้อ สามารถเพิ่มข้อมูลได้ตามจริง)

กิจกรรมอุตสาหกรรมเกี่ยวกับ

1. กรุณากรอกรายละเอียด...



โรงงานอุตสาหกรรมขนาดกลาง (แห่ง)

(มีคนงานตั้งแต่ 50-200 คนหรือมีทรัพย์สินเกินกว่า 20-200 ล้านบาท) กิจกรรมอุตสาหกรรม เกี่ยวกับ (กรณีมากกว่า 5 ข้อ สามารถเพิ่มข้อมูลได้ตามจริง)

กิจกรรมอุตสาหกรรมเกี่ยวกับ

1. กรุณากรอกรายละเอียด...



โรงงานอุตสาหกรรมขนาดเล็ก (แห่ง)

(มีคนงานไม่เกิน 50 คนหรือมีทรัพย์สินดวาร์ไม่เกิน 20 ล้านบาท) กิจกรรมอุตสาหกรรม เกี่ยวกับ (กรณีมากกว่า 5 ข้อ สามารถเพิ่มข้อมูลได้ตามจริง)

กิจกรรมอุตสาหกรรมเกี่ยวกับ

1. กรุณากรอกรายละเอียด...



กรอกชื่อโรงงานอุตสาหกรรมตามด้วยสิ่งที่ผลิต เช่น โรงงานแปรรูปสัตว์น้ำช่วยจินดา เกี่ยวกับอาหารทะเลแห้ง

กรณีมีโรงงานมากกว่า 1 แห่ง



โครงการอนุรักษ์พันธุกรรมพืชอันเนื่องมาจากพระราชดำริ

สมเด็จพระเทพรัตนราชสุดาฯ สยามบรมราชกุมารี มหาวิทยาลัยแม่โจ้ (อพ.สธ.-มจ.)



LINE OFFICIAL



WEBSITE

การประกอบอาชีพด้านพาณิชย์

การประกอบอาชีพด้านพาณิชย์

ธนาคาร (แห่ง)

ศูนย์การค้า/ห้างสรรพสินค้า (แห่ง)

บริษัท (แห่ง)

ตลาดสด (แห่ง)

ห้างหุ้นส่วนจำกัด (แห่ง)

โรงฆ่าสัตว์ (แห่ง)

ร้านค้าต่างๆ (แห่ง)

โรงสีข้าว (แห่ง)

สถานบริการน้ำมัน (แห่ง)

อื่น ๆ (แห่ง)

ด้านพาณิชย์ให้บันทึกเพิ่มเติม เช่น การให้เช่า การหักถกรม การรับจ้าง การคลังสินค้า การรับแลกเปลี่ยน ฯลฯ



โครงการอนุรักษ์พันธุกรรมพืชอันเนื่องมาจากพระราชดำริ

สมเด็จพระเทพรัตนราชสุดาฯ สยามบรมราชกุมารี มหาวิทยาลัยแม่โจ้ (อพ.สธ.-มจ.)



LINE OFFICIAL



WEBSITE

การประกอบอาชีพด้านพาณิชย์

การประกอบอาชีพด้านสถานบริการ

โรงแรม (แห่ง)

ร้านอาหาร (แห่ง)

โรงภาพยนตร์ (แห่ง)

สถานีขนส่ง (แห่ง)

อื่น ๆ (แห่ง)

สถานบริการให้บันทึกเพิ่มเติม เช่น ลานกิจกรรม ลานกีฬา ลาน
เต้นแอโรบิค โรงน้ำชา นวดแผนโบราณ ฯลฯ



โครงการอนุรักษ์พันธุกรรมพืชอันเนื่องมาจากพระราชดำริ

สมเด็จพระเทพรัตนราชสุดาฯ สยามบรมราชกุมารี มหาวิทยาลัยแม่โจ้ (อพ.สธ.-มจ.)



LINE OFFICIAL



WEBSITE

รูปภาพ



เพิ่มภาพถ่ายได้ไม่เกิน 10 รูป

ผู้บันทึกข้อมูล

บันทึกข้อมูลโดยชื่อผู้บันทึก หน่วยงาน หรือ สถานศึกษา

วัน/เดือน/ปี (พ.ศ.) ที่เก็บข้อมูล



บันทึก

ระบุชื่อ-สกุล/หน่วยงาน/สถานศึกษา

ผู้บันทึกข้อมูล

ใบงานที่ 3

การเก็บข้อมูลด้านกายภาพในห้องถิ่น

การเก็บข้อมูลด้านกายภาพของห้องถิ่น เป็นการเก็บรวบรวมข้อมูลทางด้านสภาพภูมิประเทศ ลักษณะดิน แหล่งน้ำ อุณหภูมิ ปริมาณแสง ตำแหน่งทางภูมิศาสตร์ของทรัพยากรกายภาพในห้องถิ่น





โครงการอนุรักษ์พันธุกรรมพืชอันเนื่องมาจากพระราชดำริ

สมเด็จพระเทพรัตนราชสุดาฯ สยามบรมราชกุมารี มหาวิทยาลัยแม่โจ้ (อพ.สธ.-มจ.)



LINE OFFICIAL



WEBSITE

สภาพภูมิประเทศและสังคมพืช

สภาพภูมิประเทศ

ลักษณะเป็นที่ราบสูงเนินหลังเต่า ทิศเหนือติดภูเขา ทิศใต้ติดคลองน้ำธรรมชาติ ทิศตะวันออกและทิศตะวันตกติดภูเขา ลาดชันประมาณ 2-3 เปอร์เซ็นต์ ความสูงจากระดับน้ำทะเลปานกลาง 250 เมตร

สังคมพืช

พืชที่พบกระจายโดยทั่วไป ไม้ขนาดใหญ่ เช่น ยางนา จั้วป่า ฯลฯ ไม้ขนาดกลาง เช่น แฉง มะม่วง ตะขบฝรั่ง มะขามป้อม มะเกลือ มะขามเทศ ฯลฯ ไม้ขนาดเล็ก เช่น โสน กก กล้วยฯลฯ หญ้า เช่นหญ้าคา หญ้าคอมมิวนิสต์ ฯลฯ

ลักษณะดิน

ชุดดิน

ลักษณะดิน



ข้อมูลชุดดิน กรมพัฒนาที่ดิน

ระบุชุดดินตามสภาพพื้นที่

62 ชุดดิน (ดูรายละเอียดเพิ่มเติมได้ที่

เว็บไซต์กรมพัฒนาที่ดิน)



โครงการอนุรักษ์พันธุกรรมพืชอันเนื่องมาจากพระราชดำริ

สมเด็จพระเทพรัตนราชสุดาฯ สยามบรมราชกุมารี มหาวิทยาลัยแม่โจ้ (อพ.สธ.-มจ.)



LINE OFFICIAL



WEBSITE

แหล่งน้ำธรรมชาติและแหล่งน้ำชลประทาน

แหล่งน้ำธรรมชาติ

ห้วย มีทั้งหมด 0

หนอง มีทั้งหมด 0

คลอง มีทั้งหมด 0

บึง มีทั้งหมด 0

แม่น้ำ มีทั้งหมด 0

แหล่งน้ำชลประทาน

ฝาย มีทั้งหมด 0


คลองชลประทาน มีทั้งหมด 0

เขื่อน มีทั้งหมด 0

อ่างเก็บน้ำ มีทั้งหมด 0

ฝายชะลอความชุ่มชื้น มีทั้งหมด 0

เพิ่มข้อมูล



เพิ่มข้อมูล

ชื่อห้วย

ความกว้าง (กิโลเมตร) ความยาว (กิโลเมตร)

พิกัดภูมิศาสตร์ ละติจูด (latitude) พิกัดภูมิศาสตร์ ลองจิจูด (longitude)

มีน้ำตลอดปี มีน้ำเป็นฤดู ยกเลิก



ชื่อ ห้วยระมิงค์

ความกว้าง : 0.5 ความยาว : 2

พิกัดทางภูมิศาสตร์ ลองจิจูด : 0

ละติจูด : 0

มีน้ำตลอดปี มีน้ำเป็นฤดู

ระวังหน่วยความกว้างและความยาว



โครงการอนุรักษ์พันธุกรรมพืชอันเนื่องมาจากพระราชดำริ

สมเด็จพระเทพรัตนราชสุดาฯ สยามบรมราชกุมารี มหาวิทยาลัยแม่โจ้ (อพ.สธ.-มจ.)



LINE OFFICIAL



WEBSITE

ปริมาณและคุณภาพน้ำ

ปริมาณน้ำฝน

ปริมาณน้ำฝนเฉลี่ยต่อปี (มิลลิเมตร)

ปริมาณน้ำฝนสูงสุดเฉลี่ยต่อปี (มิลลิเมตร)

ช่วงเดือน

เริ่มต้น

สิ้นสุด

ปริมาณน้ำฝนต่ำสุดเฉลี่ยต่อปี (มิลลิเมตร)

ช่วงเดือน

เริ่มต้น

สิ้นสุด

ปริมาณความต้องการใช้น้ำเปรียบเทียบกับปริมาณน้ำที่มีในพื้นที่

เพียงพอตลอดปี

น้ำแห้งในช่วงเดือน

เริ่มต้น

สิ้นสุด

น้ำท่วมในช่วงเดือน

เริ่มต้น

สิ้นสุด

คุณภาพของน้ำ

ปนเปื้อนโลหะหนัก

ปนเปื้อนจุลินทรีย์

น้ำสะอาดไม่มีปัญหาการปนเปื้อน

ปริมาณและ
คุณภาพน้ำ

อุณหภูมิ

เช้า (องศาเซลเซียส) *

เที่ยง (องศาเซลเซียส) *

เย็น (องศาเซลเซียส) *

ณ พื้นที่เก็บโดยรวมต่อวัน

สูงสุด (องศาเซลเซียส) *

ต่ำสุด (องศาเซลเซียส) *

ความเข้มแสง

เช้า (ลักซ์) *

เที่ยง (ลักซ์) *

เย็น (ลักซ์) *

อุณหภูมิและ
ความเข้มแสง



โครงการอนุรักษ์พันธุกรรมพืชอันเนื่องมาจากพระราชดำริ

สมเด็จพระเทพรัตนราชสุดาฯ สยามบรมราชกุมารี มหาวิทยาลัยแม่โจ้ (อพ.สธ.-มจ.)



LINE OFFICIAL



WEBSITE

รูปภาพ



เพิ่มภาพถ่ายได้ไม่เกิน 10 รูป

ผู้บันทึกข้อมูล

บันทึกข้อมูลโดยชื่อผู้บันทึก หน่วยงาน หรือ สถานศึกษา

วัน/เดือน/ปี (พ.ศ.) ที่เก็บข้อมูล



บันทึก

ระบุชื่อ-สกุล/หน่วยงาน/สถานศึกษา

ผู้บันทึกข้อมูล

ใบงานที่ 4

การเก็บข้อมูลประวัติหมู่บ้าน ชุมชน วิถีชุมชน

การเก็บข้อมูลที่มาการตั้งถิ่นฐาน ตั้งแต่อดีตถึงปัจจุบัน แสดงให้เห็นวิถีการดำรงชีวิตของคนในท้องถิ่น ทราบประวัติความเป็นมาของท้องถิ่น ศักยภาพที่มีอยู่ของท้องถิ่น เกิดความรักความภาคภูมิใจในท้องถิ่น และการสืบทอดวิถีชีวิตของคนในท้องถิ่น





โครงการอนุรักษ์พันธุกรรมพืชอันเนื่องมาจากพระราชดำริ

สมเด็จพระเทพรัตนราชสุดาฯ สยามบรมราชกุมารี มหาวิทยาลัยแม่โจ้ (อพ.สธ.-มจ.)



LINE OFFICIAL



WEBSITE

สรุปข้อมูลประวัติหมู่บ้าน/ชุมชน/แขวง

บ้านหนองขอน เป็นหมู่บ้านเก่าแก่มากกว่า 200 ปี ที่ชาวบ้านอพยพมาจาก อ.สีคิ้วมาก่อนตั้งถิ่นฐานตั้งแต่ช่วงรัชกาลที่ 1 ตั้งอยู่บนที่ราบเนินสูง เชิงเขาสะเดาใกล้หนองน้ำ เป็นป่าดงดิบ เดิมไม่มีชื่อหมู่บ้านจนกระทั่ง ชาวบ้านได้หาปลาในหนองน้ำเจอขอนไม้ใหญ่จำนวนมากได้หนองน้ำ ชาวบ้านจึงเรียกบริเวณนี้ว่า บ้านหนองขอน.....(นางน้อย จำปาจันทิก, 2564)

แบบบันทึกประวัติหมู่บ้าน/ชุมชน/แขวง (ต้องมีผู้ให้ข้อมูลมากกว่า 1 ท่าน)

ผู้ให้ข้อมูลคนที่ 1

วัน/เดือน/ปี

14 พฤษภาคม 2566

สถานที่บันทึก *

ชื่อ *

นามสกุล *

อายุ *

อาชีพ *

ชื่อหมู่บ้าน/ชุมชน/แขวง *

ที่อยู่บ้านเลขที่ *

หมู่ที่/ชุมชนที่/แขวงที่ *

ชื่อย

ถนน

จังหวัด *

อำเภอ *

ตำบล *

หมายเลขโทรศัพท์

อีเมล

บันทึกข้อมูลประวัติหมู่บ้าน/ชุมชน/แขวง *

เพิ่ม

ลบ

เพิ่มข้อมูลได้หากมี
ผู้ให้ข้อมูลมากกว่า
1 คน



โครงการอนุรักษ์พันธุกรรมพืชอันเนื่องมาจากพระราชดำริ

สมเด็จพระเทพรัตนราชสุดาฯ สยามบรมราชกุมารี มหาวิทยาลัยแม่โจ้ (อพ.สธ.-มจ.)



LINE OFFICIAL



WEBSITE

สรุปข้อมูลวิถีชีวิตหมู่บ้าน/ชุมชน/แขวง

บ้านหนองซ็อน มีการทำนาโดยมีวิถีชีวิตในฤดูทำนา กำจัดวัชพืชในแปลง ปล่อยน้ำเข้านา ไถเตรียมแปลง หว่านเมล็ดข้าว ใสปุ๋ย กำจัดวัชพืช ลงแขกเกี่ยวข้าว นวดข้าว ตาก นำขึ้นยุ้ง มีประเพณี เช่น บุญเบิกบ้าน (บุญซำฮะ) เลี้ยงผีตาแฮด ข้าวขึ้นลาน ข้าวขึ้นยุ้ง ฯลฯ นอกฤดูทำนา มีการปลูกข้าวโพดหวาน (นายมานพ มากจันทิก, 2565)

แบบบันทึกข้อมูลวิถีชีวิตรายบุคคล (ต้องมีผู้ให้ข้อมูลมากกว่า 1 ท่าน)

ผู้ให้ข้อมูลคนที่ 1

เพิ่ม ลบ

วัน/เดือน/ปี

14 พฤษภาคม 2566

สถานที่บันทึก *

ชื่อ *

นามสกุล *

อายุ *

อาชีพ *

ชื่อหมู่บ้าน/ชุมชน/แขวง *

ที่อยู่บ้านเลขที่ *

หมู่ที่/ชุมชนที่/แขวงที่ *

ชื่อย

ถนน

จังหวัด *

อำเภอ *

ตำบล *

หมายเลขโทรศัพท์

อีเมล

วิถีชีวิตรอบวัน (กิจวัตรประจำวัน การประกอบอาชีพ ฯลฯ) *

ตื่นนอนประมาณหกโมงเช้า-เข้านอนประมาณหนึ่งทุ่มในฤดูทำนา กำจัดวัชพืชในแปลง ปล่อยน้ำเข้านา ไถเตรียมแปลง หว่านเมล็ดข้าว ใสปุ๋ย กำจัดวัชพืช ลงแขกเกี่ยวข้าว นวดข้าว ตาก นำขึ้นยุ้ง นอกฤดูทำนา (ข้าวโพดหวาน) กำจัดวัชพืชในแปลง ไถเตรียมแปลง หยอดเมล็ด ปล่อยน้ำเข้า ใสปุ๋ย กำจัดวัชพืช เก็บเกี่ยว

วิถีชีวิตรอบสัปดาห์ (การทำบุญวันพระ ฯลฯ) *

ตรวจสอบระบบน้ำ แต่งคัณนา

วิถีชีวิตรอบเดือน (ประชุมรายเดือน การพัฒนาหมู่บ้าน ฯลฯ) *

ใสปุ๋ยบำรุงต้น ใสปุ๋ยบำรุงเมล็ด

วิถีชีวิตรอบปี (ประเพณี วัฒนธรรม ฯลฯ) *

บุญเบิกบ้าน (บุญซำฮะ) ล้างเสนียดัจญ์ไร เดือน 7 (มิถุนายน) เลี้ยงผีตาแฮด ไถนาเป็นร่องเดี่ยวตั้งแต่หัวนาจนถึงท้ายนา เป็นการไถเอาฤกษ์เอาชัย เดือน 7 (มิถุนายน) ข้าวขึ้นลาน หาบข้าวจากนา มาไว้ที่ลาน ทำพิธีสู่ขวัญข้าวก่อนที่จะตีข้าว (นวดข้าว) เดือน 10 (กันยายน) ข้าวขึ้นยุ้ง ขนย้ายกระสอบข้าว เดือน 11 (ตุลาคม)

เพิ่มข้อมูลได้หากมี
ผู้ให้ข้อมูลมากกว่า
1 คน



โครงการอนุรักษ์พันธุกรรมพืชอันเนื่องมาจากพระราชดำริ

สมเด็จพระเทพรัตนราชสุดาฯ สยามบรมราชกุมารี มหาวิทยาลัยแม่โจ้ (อพ.สธ.-มจ.)



LINE OFFICIAL



WEBSITE

แบบบันทึกวิถีชีวิตหมู่บ้าน/ชุมชน/แขวง

มกราคม :	กรกฎาคม :
กุมภาพันธ์ :	สิงหาคม :
มีนาคม :	กันยายน :
เมษายน :	ตุลาคม :
พฤษภาคม :	พฤศจิกายน :
มิถุนายน :	ธันวาคม :

บันทึกวิถีชีวิตหมู่บ้าน/แขวง/ชุมชน
รายเดือน เช่น

เดือนมิถุนายน

* บุญเบิกบ้าน (บุญซำฮะ) ล้าง
เสนียดัจญโร เดือน 7 (มิถุนายน)

* เลี้ยงผีตาแฮด ไถนาเป็นร่องเดี่ยว
ตั้งแต่หัวนาจนถึงท้ายนา เป็นการไถ
เอาฤกษ์เอาชัย เดือน 7 (มิถุนายน)

แบบบันทึกข้อมูลเพิ่มเติม

บันทึกข้อมูลเพิ่มเติม



โครงการอนุรักษ์พันธุกรรมพืชอันเนื่องมาจากพระราชดำริ

สมเด็จพระเทพรัตนราชสุดาฯ สยามบรมราชกุมารี มหาวิทยาลัยแม่โจ้ (อพ.สธ.-มจ.)



LINE OFFICIAL



WEBSITE

รูปภาพ



เพิ่มภาพถ่ายได้ไม่เกิน 10 รูป

ผู้บันทึกข้อมูล

บันทึกข้อมูลโดยชื่อผู้บันทึก หน่วยงาน หรือ สถานศึกษา

วัน/เดือน/ปี (พ.ศ.) ที่เก็บข้อมูล



บันทึก

ระบุชื่อ-สกุล/หน่วยงาน/สถานศึกษา

ผู้บันทึกข้อมูล

ใบงานที่ 5

การเก็บข้อมูลการใช้ประโยชน์ของพืชในท้องถิ่น

การเก็บข้อมูลการใช้ประโยชน์ของพืชในท้องถิ่น เป็นการเก็บรวบรวมข้อมูลพืชที่มีความสำคัญ และมีลักษณะเด่น สามารถนำมาใช้ประโยชน์ในด้านต่างๆ





โครงการอนุรักษ์พันธุกรรมพืชอันเนื่องมาจากพระราชดำริ

สมเด็จพระเทพรัตนราชสุดาฯ สยามบรมราชกุมารี มหาวิทยาลัยแม่โจ้ (อพ.สธ.-มจ.)



LINE OFFICIAL



WEBSITE

ฟอร์มที่ 1.

ไม้ต้น / ไม้พุ่ม / ไม้ล้มลุก / ไม้เลื้อย / ไม้รอ
เลื้อย / ไม้ / ปาล์ม / กว้างไม้ / เฟิร์น

เพิ่ม ลบ

ข้อมูลพืช

ชื่อพืช * ประเภทพรรณไม้ * ชื่อวิทยาศาสตร์

ลักษณะวิสัย * ประเภทเล็มทะเบียน * บริเวณที่พบ *

ลักษณะเด่นของพืช *

อายุประมาณ(ปี) อายุประมาณ(เดือน) เส้นรอบวงลำต้น(เมตร)

สถานภาพ * จำนวนที่พบ(ต้น)

พื้นที่ปกป้องทรัพยากรท้องถิ่น / ชุมชน /
พื้นที่ปลูกรักษาทรัพยากรท้องถิ่น /พื้นที่
หน่วยงานสนองพระราชดำริ

มีเจ้าของ ไม่มีเจ้าของ

ชื่อ-สกุล * อายุ (ปี) *

ที่อยู่บ้านเลขที่ * หมู่ที่/ชุมชนที่/แขวงที่ * ซอย * ถนน *

จังหวัด อำเภอ/เขต ตำบล/แขวง

เบอร์โทรศัพท์ * อีเมล



โครงการอนุรักษ์พันธุกรรมพืชอันเนื่องมาจากพระราชดำริ

สมเด็จพระเทพรัตนราชสุดาฯ สยามบรมราชกุมารี มหาวิทยาลัยแม่โจ้ (อพ.สธ.-มจ.)



LINE OFFICIAL



WEBSITE



ไม้ต้น



ไม้พุ่ม



โครงการอนุรักษ์พันธุกรรมพืชอันเนื่องมาจากพระราชดำริ

สมเด็จพระเทพรัตนราชสุดาฯ สยามบรมราชกุมารี มหาวิทยาลัยแม่โจ้ (อพ.สธ.-มจ.)



LINE OFFICIAL



WEBSITE



ไม้ล้มลุก



ไม้เลื้อย



ไม้รอเลื้อย



ไผ่



ปาล์ม



กล้วยไม้



โครงการอนุรักษ์พันธุกรรมพืชอันเนื่องมาจากพระราชดำริ

สมเด็จพระเทพรัตนราชสุดาฯ สยามบรมราชกุมารี มหาวิทยาลัยแม่โจ้ (อพ.สธ.-มจ.)



LINE OFFICIAL



WEBSITE

รหัสพรรณไม้ในชุมชน

เช่น 8 – 5471203 – 01 – 001/3

8

รหัสกิจกรรมพิเศษสนับสนุนการอนุรักษ์ทรัพยากร

5471203

รหัสองค์กรปกครองส่วนท้องถิ่น

01

รหัสหมู่บ้าน (หมู่ที่)

001

หมายเลขหรือรหัสทรัพยากร

/3

จำนวนทั้งหมดที่สำรวจพบ

รหัสอปท.

5471203

ชื่ออปท.

เทศบาลตำบล พันนา

อำเภอ

สว่างแดนดิน

จังหวัด

สกลนคร



โครงการอนุรักษ์พันธุกรรมพืชอันเนื่องมาจากพระราชดำริ

สมเด็จพระเทพรัตนราชสุดาฯ สยามบรมราชกุมารี มหาวิทยาลัยแม่โจ้ (อพ.สธ.-มจ.)



LINE OFFICIAL



WEBSITE

ฟอร์มที่ 1.

ข้อมูลพืช

ชื่อพืช *

ลักษณะวิสัย *

ลักษณะเด่นของพืช *

อายุประมาณ(ปี)

อายุประมาณ(เดือน)

เส้นรอบวงลำต้น(เมตร)

ความสูง(เมตร)

สถานภาพ *

จำนวนที่พบ(ต้น)

มีเจ้าของ ไม่มีเจ้าของ

ชื่อ-สกุล *

อายุ (ปี) *

ที่อยู่บ้านเลขที่ *

หมู่ที่/ชุมชนที่/แขวงที่ *

ซอย *

ถนน *

จังหวัด

อำเภอ/เขต

ตำบล/แขวง

เบอร์โทรศัพท์ *

อีเมล

ลักษณะรูปร่าง รูปทรง สี ผิว เนื้อ ขนาด รส กลิ่น ที่เฉพาะหรือแตกต่างกับพืชทั่วไป เช่น ผลขนาดใหญ่ เปลือกบาง เนื้อหนามีหนามแหลม มีน้ำยาง

พืชพบทั่วไป / พืชหายาก / พืชใกล้สูญพันธุ์



โครงการอนุรักษ์พันธุกรรมพืชอันเนื่องมาจากพระราชดำริ

สมเด็จพระเทพรัตนราชสุดาฯ สยามบรมราชกุมารี มหาวิทยาลัยแม่โจ้ (อพ.สธ.-มจ.)



LINE OFFICIAL



WEBSITE

การใช้ประโยชน์ในท้องถิ่น (ระบุส่วนที่ใช้และวิธีการใช้)

อาหาร

ยารักษาโรค ใช้กับคน

ยารักษาโรค ใช้กับสัตว์

ยาฆ่าแมลง ยาปราบศัตรูพืช

ความเกี่ยวข้องกับความเชื่อทางศาสนา

ความสำคัญของพืช โดยเลือกได้มากกว่า 1 กลุ่ม แบ่งออกเป็น

- | | |
|--|---|
| <input type="checkbox"/> พืชไม้ผล | <input type="checkbox"/> พืชใช้เนื้อไม้ |
| <input type="checkbox"/> ไม้ดอก ไม้ประดับ | <input type="checkbox"/> พืชเส้นใย |
| <input type="checkbox"/> พืชผักพื้นเมือง ผักสวนครัว | <input type="checkbox"/> พืชให้แป้งและน้ำตาล |
| <input type="checkbox"/> พืชจักสาน | <input type="checkbox"/> พืชให้น้ำมันหอมระเหย |
| <input type="checkbox"/> พืชเครื่องดื่ม | <input type="checkbox"/> พืชอาหารสัตว์ |
| <input type="checkbox"/> พืชสมุนไพร | <input type="checkbox"/> พืชมีพิษ |
| <input type="checkbox"/> พืชเครื่องเทศ | <input type="checkbox"/> พืชกำจัดแมลง |
| <input type="checkbox"/> พืชน้ำมัน | <input type="checkbox"/> วัชพืช |
| <input type="checkbox"/> พืชให้สี | <input type="checkbox"/> พืชให้น้ำยาง |
| <input type="checkbox"/> พืชเพื่อสิ่งแวดล้อมและระบบนิเวศ | |

ความสำคัญของพืช โดยเลือกได้มากกว่า 1 กลุ่ม แบ่งออกเป็น

ความสำคัญของพืช



เพิ่มภาพถ่ายได้ไม่เกิน 10 รูป

แผนที่ (พิกัดบนแผนที่จะแสดงข้อมูลที่ดึงการสำรวจตามที่ท่านเลือกซึ่งไม่สามารถเปลี่ยนเป็นพิกัดอื่นได้)

ละติจูด (Latitude) *
18.932439

ลองจิจูด (Longitude) *
99.058963

ไปที่พิกัดที่กรอก

ตำแหน่งปัจจุบัน





โครงการอนุรักษ์พันธุกรรมพืชอันเนื่องมาจากพระราชดำริ

สมเด็จพระเทพรัตนราชสุดาฯ สยามบรมราชกุมารี มหาวิทยาลัยแม่โจ้ (อพ.สธ.-มจ.)



LINE OFFICIAL



WEBSITE

กรอกข้อมูลผู้ให้ข้อมูลพรรณไม้ทุกครั้ง

ผู้ให้ข้อมูล

ชื่อ	นามสกุล	อายุ	อาชีพ
ชื่อหมู่บ้าน/ชุมชน/แขวง	ที่อยู่บ้านเลขที่	หมู่ที่/ชุมชนที่/แขวงที่	
ชอย	ถนน		
จังหวัด	อำเภอ/เขต	ตำบล/แขวง	
หมายเลขโทรศัพท์	อีเมล		

ผู้บันทึกข้อมูล

บันทึกข้อมูลโดยชื่อผู้บันทึก หน่วยงาน หรือ สถานศึกษา	วัน/เดือน/ปี (พ.ศ.) ที่เก็บข้อมูล
--	-----------------------------------

บันทึก

ระบุชื่อ-สกุล/หน่วยงาน/สถานศึกษา

ผู้บันทึกข้อมูล

ใบงานที่ 6

การเก็บข้อมูลการใช้ประโยชน์ของสัตว์ในท้องถิ่น

การเก็บข้อมูลการใช้ประโยชน์ของสัตว์ที่มีความสำคัญ และมีลักษณะเด่น สามารถนำข้อมูลไปพัฒนาและใช้ประโยชน์ในด้านต่างๆ





โครงการอนุรักษ์พันธุกรรมพืชอันเนื่องมาจากพระราชดำริ

สมเด็จพระเทพรัตนราชสุดาฯ สยามบรมราชกุมารี มหาวิทยาลัยแม่โจ้ (อพ.สธ.-มจ.)



LINE OFFICIAL



WEBSITE

- สัตว์มีกระดูกสันหลัง (สัตว์เลี้ยงลูกด้วยนม / สัตว์เลื้อยคลาน / กลุ่มนก / กลุ่มปลา / สัตว์สะเทินน้ำสะเทินบก)
- สัตว์ไม่มีกระดูกสันหลัง

ข้อมูลพันธุ์สัตว์

ประเภทของสัตว์	ชื่อสัตว์ *	รหัสพันธุ์สัตว์ *
ชื่อวิทยาศาสตร์	ประเภทเล็มทะเบียน *	บริเวณที่พบ *
จำนวนที่พบ (ตัว)	เพศ	

พื้นที่ปกป้องทรัพยากรท้องถิ่น / ชุมชน /
พื้นที่ปลูกรักษาทรัพยากรท้องถิ่น / พื้นที่
หน่วยงานสนองพระราชดำริ

ข้อมูลอายุของสัตว์

อายุสัตว์ (ปี)	อายุสัตว์ (เดือน)
----------------	-------------------

มีเจ้าของ ไม่มีเจ้าของ

ชื่อ-สกุล *	อายุ (ปี) *		
ที่อยู่บ้านเลขที่ *	หมู่ที่/ชุมชนที่/แขวงที่ *	ซอย *	ถนน *
จังหวัด	อำเภอ/เขต	ตำบล/แขวง	
เบอร์โทรศัพท์ *	อีเมล		



โครงการอนุรักษ์พันธุกรรมพืชอันเนื่องมาจากพระราชดำริ

สมเด็จพระเทพรัตนราชสุดาฯ สยามบรมราชกุมารี มหาวิทยาลัยแม่โจ้ (อพ.สธ.-มจ.)



LINE OFFICIAL



WEBSITE

ประวัติ/ที่มา

โปรดระบุ...

ลักษณะเด่น

โปรดระบุ...

ประโยชน์ของสัตว์

โปรดระบุ...

ข้อมูลพันธุ์สัตว์ทางเศรษฐกิจ

เลี้ยงเพื่อการจำหน่าย รายได้ประมาณ (บาท/เดือน)

เลี้ยงเพื่อการจำหน่าย รายได้ประมาณ (บาท/เดือน)

เลี้ยงเพื่อเป็นพ่อพันธุ์ ชื่อพันธุ์

เลี้ยงเพื่อเป็นแม่พันธุ์ ชื่อพันธุ์

อื่น ๆ (เลี้ยงเพื่อจุดประสงค์อื่น ๆ)

ความสำคัญของสัตว์ โดยเลือกได้มากกว่า 1 กลุ่ม แบ่งออกเป็น

ความสำคัญของสัตว์

สัตว์เพื่อเศรษฐกิจ

สัตว์เพื่อเป็นเครื่องนุ่งห่มและเครื่องประดับ

สัตว์เพื่อเป็นพาหนะหรือแรงงาน

สัตว์เพื่อการเกษตร

สัตว์เพื่อสิ่งแวดล้อมและระบบนิเวศ

สัตว์เพื่อเป็นอาหารและยารักษาโรค

สัตว์เพื่องานวิทยาศาสตร์และการแพทย์

สัตว์เพื่อนันทนาการและด้านจิตใจ

สัตว์เพื่อการกำจัดศัตรูพืช



เพิ่มภาพถ่ายได้ไม่เกิน 10 รูป

แผนที่ (พิกัดบนแผนที่จะแสดงข้อมูลที่ต้องการสำรวจตามที่ท่านเลือกซึ่งไม่สามารถเปลี่ยนเป็นพิกัดอื่นได้)

ละติจูด (Latitude) *
18.932439

ลองจิจูด (Longitude) *
99.058963

ไปที่พิกัดที่กรอก

ตำแหน่งปัจจุบัน





โครงการอนุรักษ์พันธุกรรมพืชอันเนื่องมาจากพระราชดำริ

สมเด็จพระเทพรัตนราชสุดาฯ สยามบรมราชกุมารี มหาวิทยาลัยแม่โจ้ (อพ.สธ.-มจ.)



LINE OFFICIAL



WEBSITE

กรอกข้อมูลผู้ให้ข้อมูลทุกครั้ง

ผู้ให้ข้อมูล

ชื่อ	นามสกุล	อายุ	อาชีพ
ชื่อหมู่บ้าน/ชุมชน/แขวง	ที่อยู่บ้านเลขที่	หมู่ที่/ชุมชนที่/แขวงที่	
ชื่อย	ถนน		
จังหวัด	อำเภอ/เขต	ตำบล/แขวง	
หมายเลขโทรศัพท์	อีเมล		

ผู้บันทึกข้อมูล

บันทึกข้อมูลโดยชื่อผู้บันทึก หน่วยงาน หรือ สถานศึกษา	วัน/เดือน/ปี (พ.ศ.) ที่เก็บข้อมูล
--	-----------------------------------

บันทึก

ระบุชื่อ-สกุล/หน่วยงาน/สถานศึกษา

ผู้บันทึกข้อมูล

ใบงานที่ 7

การเก็บข้อมูลการใช้ประโยชน์ของชีวภาพอื่นๆ ในห้องถิ่น

การเก็บข้อมูลการใช้ประโยชน์ของชีวภาพอื่นๆ ในห้องถิ่น เป็นการเก็บรวบรวมข้อมูลชีวภาพ
อื่นๆการใช้ประโยชน์ ชนิด ลักษณะเด่น และการกระจายพันธุ์ของสิ่งมีชีวิตอื่นๆ นอกจากพืชและสัตว์
เช่น เห็ด รา สาหร่าย ไลเคน ฯลฯ ในห้องถิ่น





โครงการอนุรักษ์พันธุกรรมพืชอันเนื่องมาจากพระราชดำริ

สมเด็จพระเทพรัตนราชสุดาฯ สยามบรมราชกุมารี มหาวิทยาลัยแม่โจ้ (อพ.สธ.-มจ.)



LINE OFFICIAL



WEBSITE

เห็ด / รา / สาหร่าย / ไลเคน

ฟอร์มที่ 1.

เพิ่ม ลบ

ข้อมูลชีวภาพอื่นๆ

ชื่อชีวภาพอื่นๆ *

ชื่อวิทยาศาสตร์

รหัสชีวภาพอื่น ๆ *

ประเภทของชีวภาพอื่นๆ *

การกระจายพันธุ์

ลักษณะการกระจายพันธุ์

การขยายพันธุ์

การใช้ประโยชน์

การใช้ประโยชน์

ลักษณะเด่น

ลักษณะเด่น

ความสำคัญของชีวภาพอื่น ๆ โดยเลือกได้มากกว่า 1 กลุ่ม แบ่งออกเป็น

ความสำคัญของชีวภาพอื่น ๆ

ข้อมูลอื่นๆ

บริเวณที่พบ *

ประเภทเล่มทะเบียน *

รูปภาพประกอบ



เพิ่มรูปภาพประกอบ

เพิ่มภาพถ่ายได้ไม่เกิน 10 รูป

เพื่อการเกษตร

เพื่อกำจัดศัตรูพืช

เพื่อเศรษฐกิจ

เพื่อนันทนาการและด้านจิตใจ

เพื่อสิ่งแวดล้อมและระบบนิเวศ

เพื่ออุตสาหกรรม

เพื่อเป็นเครื่องนุ่งห่มและเครื่องประดับ

เพื่องานวิทยาศาสตร์และการแพทย์

เพื่อเป็นอาหารและยารักษาโรค

พิกัดทางภูมิศาสตร์ (ตำแหน่งชีวภาพอื่นๆ)

ละติจูด (Latitude) *

ลองจิจูด (Longitude) *

ไปที่พิกัดที่กรอก

ตำแหน่งปัจจุบัน

แผนที่ ดาวเทียม

ระบุพิกัดที่พบชีวภาพอื่นๆ



โครงการอนุรักษ์พันธุกรรมพืชอันเนื่องมาจากพระราชดำริ

สมเด็จพระเทพรัตนราชสุดาฯ สยามบรมราชกุมารี มหาวิทยาลัยแม่โจ้ (อพ.สธ.-มจ.)



LINE OFFICIAL



WEBSITE

กรอกข้อมูลผู้ให้ข้อมูลทุกครั้ง

ผู้ให้ข้อมูล

ชื่อ	นามสกุล	อายุ	อาชีพ
ชื่อหมู่บ้าน/ชุมชน/แขวง	ที่อยู่บ้านเลขที่	หมู่ที่/ชุมชนที่/แขวงที่	
ชอย	ถนน		
จังหวัด	อำเภอ/เขต	ตำบล/แขวง	
หมายเลขโทรศัพท์	อีเมล		

ผู้บันทึกข้อมูล

บันทึกข้อมูลโดยชื่อผู้บันทึก หน่วยงาน หรือ สถานศึกษา	วัน/เดือน/ปี (พ.ศ.) ที่เก็บข้อมูล
--	-----------------------------------

บันทึก

ระบุชื่อ-สกุล/หน่วยงาน/สถานศึกษา

ผู้บันทึกข้อมูล

ใบงานที่ 8

การเก็บข้อมูลภูมิปัญญาในท้องถิ่น

การเก็บข้อมูลภูมิปัญญาในท้องถิ่น เป็นการเก็บรวบรวมข้อมูลภูมิปัญญาท้องถิ่นสาขาต่างๆ เช่น สาขาเกษตรกรรม สาขาอุตสาหกรรมและหัตถกรรม สาขาการแพทย์แผนไทย สาขาการจัดการทรัพยากรธรรมชาติและสิ่งแวดล้อม สาขากองทุนและธุรกิจชุมชน สาขาสวัสดิการ สาขาศิลปกรรม สาขาการจัดการองค์การ สาขาภาษาและวรรณกรรม สาขาศาสนาและประเพณี





โครงการอนุรักษ์พันธุกรรมพืชอันเนื่องมาจากพระราชดำริ

สมเด็จพระเทพรัตนราชสุดาฯ สยามบรมราชกุมารี มหาวิทยาลัยแม่โจ้ (อพ.สธ.-มจ.)



LINE OFFICIAL



WEBSITE

สาขาเกษตรกรรม / สาขาอุตสาหกรรมและหัตถกรรม / สาขาการแพทย์แผนไทย / สาขาการจัดการทรัพยากรธรรมชาติและสิ่งแวดล้อม / สาขากองทุนและธุรกิจชุมชน / สาขาสวัสดิการ / สาขาศิลปกรรม / สาขาการจัดการองค์กร / สาขาภาษาและวรรณกรรม / สาขาศาสนาและประเพณี

ฟอร์มที่ 1.

ทั่วไป

สาขา *	ชื่อภูมิภาคท้องถิ่น *	รหัสภูมิภาคท้องถิ่น *
เจ้าของภูมิภาคท้องถิ่น *	โทรศัพท์ *	อีเมล
ประเภทเล่มทะเบียน *	บริเวณที่พบ *	
ข้อมูลที่อยู่ *		

พื้นที่ปกป้องทรัพยากรท้องถิ่น / ชุมชน / พื้นที่ปลูกรักษาทรัพยากรท้องถิ่น / พื้นที่หน่วยงานสนองพระราชดำริ

ประเภทของภูมิภาคท้องถิ่น

- ภูมิภาคท้องถิ่นด้านพืช
- ภูมิภาคท้องถิ่นด้านประมง
- ภูมิภาคท้องถิ่นด้านเครื่องมือเครื่องใช้ในการเกษตร
- ภูมิภาคท้องถิ่นด้านสัตว์
- ภูมิภาคท้องถิ่นด้านผลิตภัณฑ์และการแปรรูป
- อื่น ๆ

โปรดระบุ...



โครงการอนุรักษ์พันธุกรรมพืชอันเนื่องมาจากพระราชดำริ

สมเด็จพระเทพรัตนราชสุดาฯ สยามบรมราชกุมารี มหาวิทยาลัยแม่โจ้ (อพ.สธ.-มจ.)



LINE OFFICIAL



WEBSITE

จุดเด่นภูมิปัญญาท้องถิ่น

โปรดระบุ... *

ไม้กวาดก้านมะพร้าว มีความแข็งแรง ทนทาน น้ำหนักเบา ใช้วัตถุดิบที่มีอยู่ในท้องถิ่น

รายละเอียดของภูมิปัญญาท้องถิ่น

โปรดระบุ... *

1. ขั้นตอนเตรียม

1.1 การเตรียมก้านมะพร้าว

- ตัดใบมะพร้าว เหลือใบออกจากก้าน
- นำก้านไปตากแดด 2-3 วัน

1.2 การเตรียมด้ามไม้ไผ่

- ตัดไม้ไผ่ลำพอเหมาะและนำไปตากแดด

2. ขั้นตอนการประกอบ

- 2.1 นำก้านมะพร้าวมามัดเป็นกระจุกและใช้เชือกไนลอนขนาด.....ถักใส่ปลายด้าม

3. ขั้นตอนตรวจสอบและเก็บรายละเอียด

กรอกกระบวนการผลิตภูมิปัญญา



โครงการอนุรักษ์พันธุกรรมพืชอันเนื่องมาจากพระราชดำริ

สมเด็จพระเทพรัตนราชสุดาฯ สยามบรมราชกุมารี มหาวิทยาลัยแม่โจ้ (อพ.สธ.-มจ.)



LINE OFFICIAL



WEBSITE

การประชาสัมพันธ์และเผยแพร่ภูมิปัญญาท้องถิ่น

ไม่เคยประชาสัมพันธ์และเผยแพร่

เคยประชาสัมพันธ์และเผยแพร่

จำนวน (ครั้ง)

การเยี่ยมชมจากบุคคลภายในหมู่บ้าน/ชุมชน/แขวง

จำนวน (ครั้ง)

จำนวน (คน)

จำนวน (กลุ่ม)

การเยี่ยมชมจากบุคคลภายนอกหมู่บ้าน/ชุมชน/แขวง

จำนวน (ครั้ง)

จำนวน (คน)

จำนวน (กลุ่ม)

การเยี่ยมชม

จำนวน (ครั้ง)

จำนวน (คน)

จำนวน (กลุ่ม)



โครงการอนุรักษ์พันธุกรรมพืชอันเนื่องมาจากพระราชดำริ

สมเด็จพระเทพรัตนราชสุดาฯ สยามบรมราชกุมารี มหาวิทยาลัยแม่โจ้ (อพ.สธ.-มจ.)



LINE OFFICIAL



WEBSITE

ลักษณะของภูมิปัญญาท้องถิ่น

ภูมิปัญญาท้องถิ่นดั้งเดิม

ได้รับการถ่ายทอดมาจาก

สรุปลักษณะแบบดั้งเดิม

ภูมิปัญญาท้องถิ่นดั้งเดิมที่ได้พัฒนาและต่อยอด

ได้รับการถ่ายทอดมาจาก

สรุปลักษณะแบบดั้งเดิม

สรุปลักษณะการพัฒนาและต่อยอด

ภูมิปัญญาท้องถิ่นที่คิดค้นขึ้นมาใหม่

วัตถุดิบที่ใช้ประโยชน์ในผลิตภัณฑ์ที่เกิดจากภูมิปัญญา ซึ่งพื้นที่อื่นไม่มี ได้แก่

1.



รูปภาพประกอบ



เพิ่มภาพถ่ายได้ไม่เกิน 10 รูป

วัตถุดิบที่ใช้ในการผลิตภูมิปัญญา
“ซึ่งพื้นที่อื่นไม่มี”

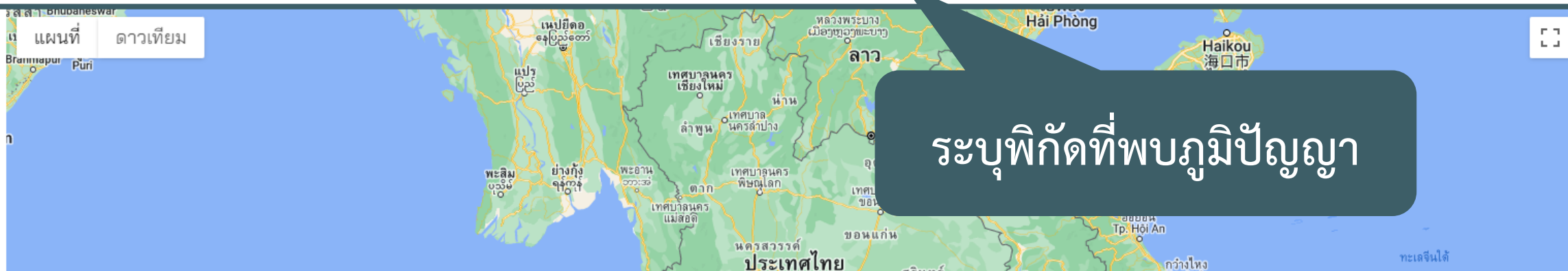
พิกัดทางภูมิศาสตร์

ละติจูด (Latitude) *

ลองจิจูด (Longitude) *

ไปที่พิกัดที่กรอก

ตำแหน่งปัจจุบัน



ระบุพิกัดที่พบภูมิปัญญา



โครงการอนุรักษ์พันธุกรรมพืชอันเนื่องมาจากพระราชดำริ

สมเด็จพระเทพรัตนราชสุดาฯ สยามบรมราชกุมารี มหาวิทยาลัยแม่โจ้ (อพ.สธ.-มจ.)



LINE OFFICIAL



WEBSITE

กรอกข้อมูลผู้ให้ข้อมูลทุกครั้ง

ผู้ให้ข้อมูล

ชื่อ	นามสกุล	อายุ	อาชีพ
ชื่อหมู่บ้าน/ชุมชน/แขวง	ที่อยู่บ้านเลขที่	หมู่ที่/ชุมชนที่/แขวงที่	
ชอย	ถนน		
จังหวัด	อำเภอ/เขต	ตำบล/แขวง	
หมายเลขโทรศัพท์	อีเมล		

ผู้บันทึกข้อมูล

บันทึกข้อมูลโดยชื่อผู้บันทึก หน่วยงาน หรือ สถานศึกษา	วัน/เดือน/ปี (พ.ศ.) ที่เก็บข้อมูล
--	-----------------------------------

บันทึก

ระบุชื่อ-สกุล/หน่วยงาน/สถานศึกษา

ผู้บันทึกข้อมูล

ใบงานที่ 9

การเก็บข้อมูลแหล่งทรัพยากรและโบราณคดีในท้องถิ่น

การเก็บข้อมูลแหล่งทรัพยากรและโบราณคดีในท้องถิ่น เป็นการเก็บรวบรวมข้อมูลแหล่งทรัพยากรและโบราณคดี ที่เกิดขึ้นตามธรรมชาติและมนุษย์สร้างขึ้น เช่น อุทยานแห่งชาติ น้ำตก สวนเฉลิมพระเกียรติ สวนพฤกษศาสตร์ สวนรุกขชาติ โบราณสถาน โบราณวัตถุ ฯลฯ

- ใบงานที่ 9.1 เรื่องการเก็บข้อมูลแหล่งทรัพยากรในท้องถิ่น
- ใบงานที่ 9.2 เรื่องการเก็บข้อมูลโบราณคดีในท้องถิ่น





โครงการอนุรักษ์พันธุกรรมพืชอันเนื่องมาจากพระราชดำริ

สมเด็จพระเทพรัตนราชสุดาฯ สยามบรมราชกุมารี มหาวิทยาลัยแม่โจ้ (อพ.สธ.-มจ.)



LINE OFFICIAL



WEBSITE

ใบงานที่ 9.1 เรื่องการเก็บข้อมูลแหล่งทรัพยากรในท้องถิ่น

แหล่งทรัพยากรในท้องถิ่นที่ 1.

เพิ่ม ลบ

ทั่วไป

ชื่อแหล่งทรัพยากร *	รหัสทรัพยากร *
ประเภทเล่มทะเบียน *	บริเวณที่พบ
รายละเอียด	

มีเจ้าของ ไม่มีเจ้าของ

ชื่อ-สกุล *	อาชีพ *	อายุ (ปี) *	
บ้านเลขที่ *	หมู่ที่ *	ซอย *	ถนน *
จังหวัด	อำเภอ	ตำบล	
เบอร์โทรศัพท์ *	อีเมล		

รูปภาพ



เพิ่มรูปภาพประกอบ

เพิ่มภาพถ่ายได้ไม่เกิน 10 รูป

แผนที่ (พิกัดบนแผนที่จะแสดงข้อมูลที่ดึงการสำรวจตามที่ท่านเลือกซึ่งไม่สามารถเปลี่ยนเป็นพิกัดอื่นได้)

ละติจูด (Latitude) *
18.932439

ลองจิจูด (Longitude) *
99.058963

ไปที่พิกัดที่กรอก

ตำแหน่งปัจจุบัน



ระบุพิกัดที่พบแหล่งทรัพยากร



โครงการอนุรักษ์พันธุกรรมพืชอันเนื่องมาจากพระราชดำริ

สมเด็จพระเทพรัตนราชสุดาฯ สยามบรมราชกุมารี มหาวิทยาลัยแม่โจ้ (อพ.สธ.-มจ.)



LINE OFFICIAL



WEBSITE

กรอกข้อมูลผู้ให้ข้อมูลทุกครั้ง

ผู้ให้ข้อมูล

ชื่อ	นามสกุล	อายุ	อาชีพ
ชื่อหมู่บ้าน/ชุมชน/แขวง	ที่อยู่บ้านเลขที่	หมู่ที่/ชุมชนที่/แขวงที่	
ชอย	ถนน		
จังหวัด	อำเภอ/เขต	ตำบล/แขวง	
หมายเลขโทรศัพท์	อีเมล		

ผู้บันทึกข้อมูล

บันทึกข้อมูลโดยชื่อผู้บันทึก หน่วยงาน หรือ สถานศึกษา	วัน/เดือน/ปี (พ.ศ.) ที่เก็บข้อมูล
--	-----------------------------------

บันทึก

ระบุชื่อ-สกุล/หน่วยงาน/สถานศึกษา

ผู้บันทึกข้อมูล



โครงการอนุรักษ์พันธุกรรมพืชอันเนื่องมาจากพระราชดำริ

สมเด็จพระเทพรัตนราชสุดาฯ สยามบรมราชกุมารี มหาวิทยาลัยแม่โจ้ (อพ.สธ.-มจ.)



LINE OFFICIAL



WEBSITE

ใบงานที่ 9.2 เรื่องการเก็บข้อมูลโบราณคดีในท้องถิ่น

ข้อมูลโบราณคดี 1.

เพิ่ม ลบ

ทั่วไป

ประเภทโบราณคดี

โบราณสถาน โบราณวัตถุ

ชื่อโบราณสถาน /โบราณวัตถุ *

รหัสโบราณสถาน /โบราณวัตถุ *

อายุ (ปี) *

บริเวณที่พบ

ประเภทเลมทะเบียน *

ลักษณะเด่น (อายุ รูปร่าง สี และขนาด)

บันทึกเพิ่มเติม

มีเจ้าของ ไม่มีเจ้าของ

ชื่อ-สกุล *

อาชีพ *

อายุ (ปี) *

บ้านเลขที่ *

หมู่ที่ *

ซอย *

ถนน *

จังหวัด

อำเภอ

ตำบล

เบอร์โทรศัพท์ *

อีเมล

รูปภาพ



เพิ่มรูปภาพประกอบ

เพิ่มภาพถ่ายได้ไม่เกิน 10 รูป

แผนที่ (พิกัดบนแผนที่จะแสดงข้อมูลที่ต้องการสำรวจตามที่ท่านเลือกซึ่งไม่สามารถเปลี่ยนเป็นพิกัดอื่นได้)

ละติจูด (Latitude) *
18.932439

ลองจิจูด (Longitude) *
99.058963

ไปที่พิกัดที่กรอก

ตำแหน่งปัจจุบัน



ระบุพิกัดที่พบแหล่งทรัพยากร



โครงการอนุรักษ์พันธุกรรมพืชอันเนื่องมาจากพระราชดำริ

สมเด็จพระเทพรัตนราชสุดาฯ สยามบรมราชกุมารี มหาวิทยาลัยแม่โจ้ (อพ.สธ.-มจ.)



LINE OFFICIAL



WEBSITE

กรอกข้อมูลผู้ให้ข้อมูลทุกครั้ง

ผู้ให้ข้อมูล

ชื่อ	นามสกุล	อายุ	อาชีพ
ชื่อหมู่บ้าน/ชุมชน/แขวง	ที่อยู่บ้านเลขที่	หมู่ที่/ชุมชนที่/แขวงที่	
ชอย	ถนน		
จังหวัด	อำเภอ/เขต	ตำบล/แขวง	
หมายเลขโทรศัพท์	อีเมล		

ผู้บันทึกข้อมูล

บันทึกข้อมูลโดยชื่อผู้บันทึก หน่วยงาน หรือ สถานศึกษา	วัน/เดือน/ปี (พ.ศ.) ที่เก็บข้อมูล
--	-----------------------------------

บันทึก

ระบุชื่อ-สกุล/หน่วยงาน/สถานศึกษา

ผู้บันทึกข้อมูล



แอปพลิเคชัน

ระบบฐานข้อมูลทรัพยากร อพ.สธ.

โดย นางสาวพีรดา แก้วทองประคำ (เจ้าหน้าที่ศูนย์ประสานงานอพ.สธ.-มจ.)

การดาวน์โหลดแอปพลิเคชัน



1

ค้นหาจาก App Store หรือ Google Play โดยพิมพ์ว่า “สวนทรัพยากร อพ.สธ.”

2

App Store กดปุ่ม “GET/รับ” และ Google Play กดปุ่ม “Install/ติดตั้ง” จากนั้นรอจนดาวน์โหลดเสร็จ

3

กดปุ่ม “OPEN/เปิด” เพื่อเข้าแอปพลิเคชัน





โครงการอนุรักษ์พันธุกรรมพืชอันเนื่องมาจากพระราชดำริ

สมเด็จพระเทพรัตนราชสุดาฯ สยามบรมราชกุมารี มหาวิทยาลัยแม่โจ้ (อพ.สธ.-มจ.)

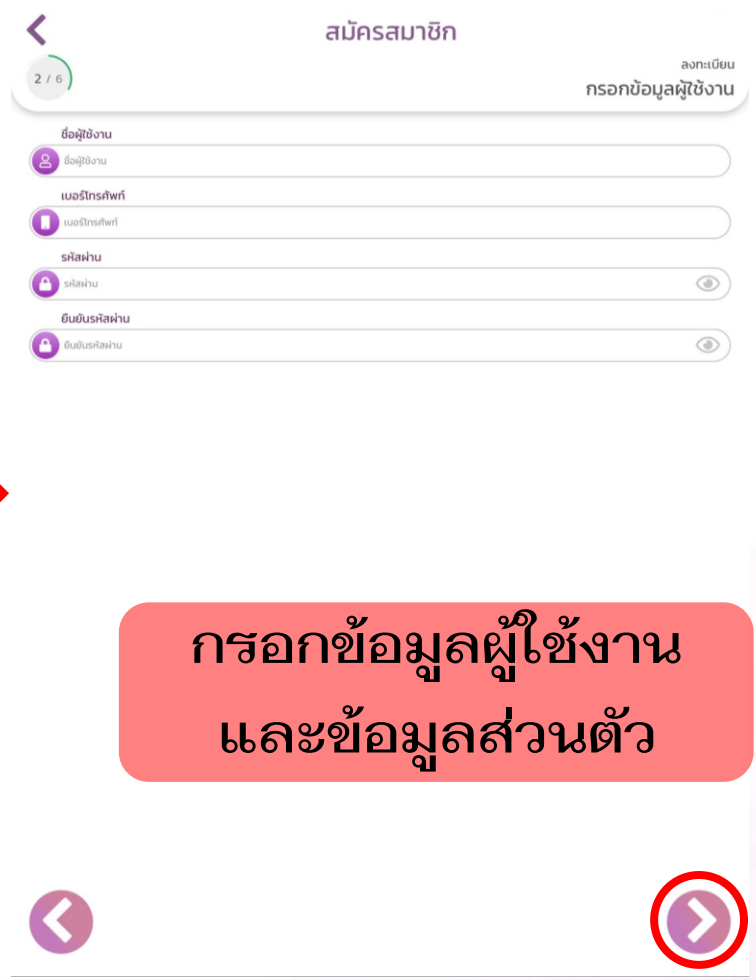

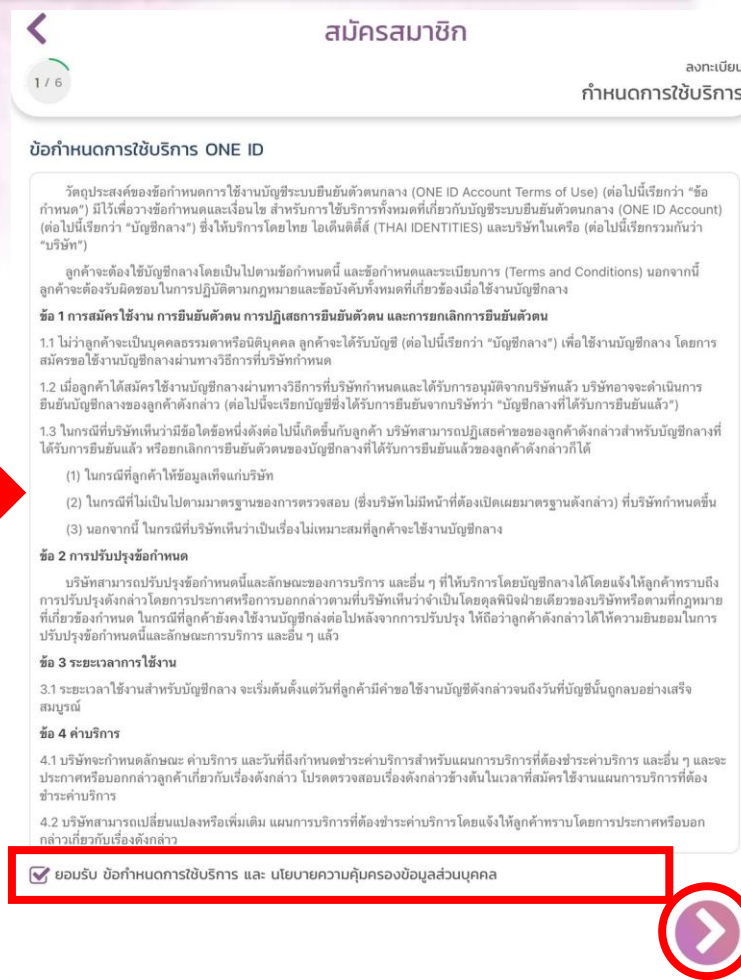

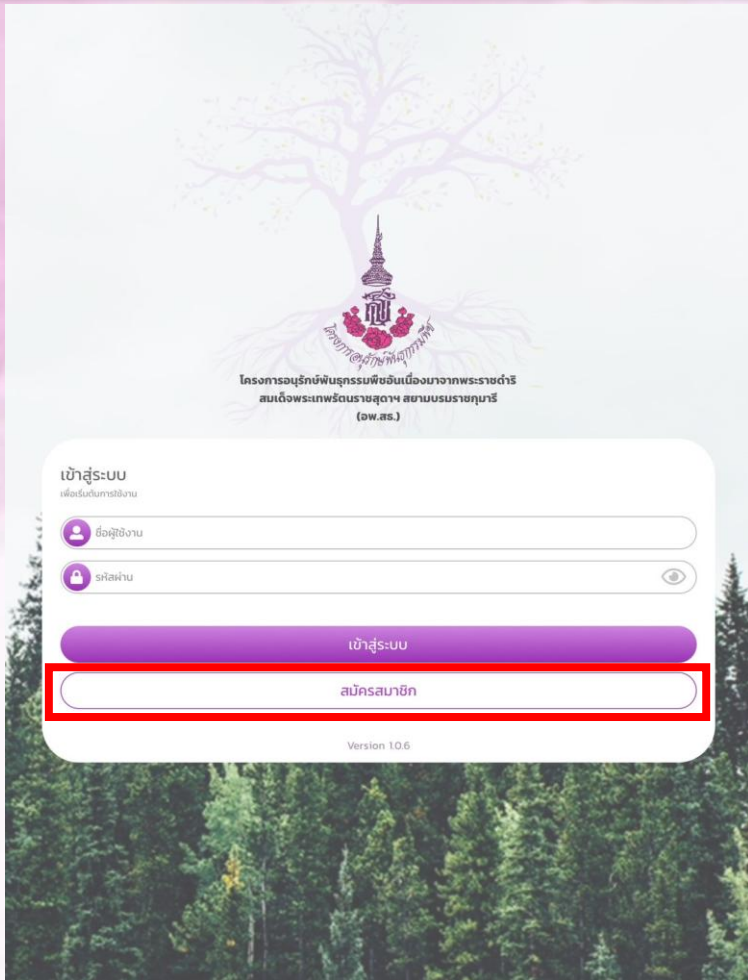


LINE OFFICIAL



WEBSITE

การลงทะเบียนใช้งานแอปพลิเคชัน



กรอกข้อมูลผู้ใช้งาน
และข้อมูลส่วนตัว



โครงการอนุรักษ์พันธุกรรมพืชอันเนื่องมาจากพระราชดำริ

สมเด็จพระเทพรัตนราชสุดาฯ สยามบรมราชกุมารี มหาวิทยาลัยแม่โจ้ (อพ.สธ.-มจ.)



LINE OFFICIAL



WEBSITE

14:24 Wed 30 Aug 4G 92%

สมัครสมาชิก

ลงทะเบียน
กรอกข้อมูลส่วนตัว

🇹🇭 ประเทศไทย Foreigner

หมายเลขบัตรประชาชน

ชื่อ

คำนำหน้าชื่อ

ชื่อผู้ใช้งาน

ชื่อ

นามสกุล


คำนำหน้าชื่อ(ภาษาอังกฤษ)

ชื่อ (ภาษาอังกฤษ)

นามสกุล (ภาษาอังกฤษ)

วันเกิด

กรอกข้อมูลส่วนตัว



14:27 Wed 30 Aug 4G 91%

เลือกศูนย์การสำรวจ

ลงทะเบียน
เลือกศูนย์

- อบรม บร.อุตสาหกรรม
- อบรม ม.นเรศวร
- อบรม สำนักงานใหญ่ อพ.สธ.
- ศูนย์แม่ข่าย มหาวิทยาลัยขอนแก่น (อบรม)
- อบรม ศูนย์แม่ข่าย มหาวิทยาลัยเทคโนโลยีสุรนารี
- อบรม มทร.อีสาน วิทยาเขตขอนแก่น
- อบรม ศูนย์ประสานงาน มหาวิทยาลัยราชภัฏอุดรธานี
- คณะปฎิบัติงานวิชาการ อพ.สธ.
- อบรม ศูนย์ประสานงาน มหาวิทยาลัยราชภัฏสกลนคร
- อบรม ศูนย์ประสานงาน มหาวิทยาลัยบูรพา
- อบรม ศูนย์ประสานงานฯ มหาวิทยาลัยเทคโนโลยีราชมงคลธัญบุรี นครราชสีมา
- อบรม ศูนย์ประสานงานฯ มหาวิทยาลัยเทคโนโลยีราชมงคลธัญบุรี วิทยาเขตสุรินทร์
- อบรม ศูนย์ประสานงานฯ มหาวิทยาลัยอุบลราชธานี
- อบรม ศูนย์ประสานงานฯ มหาวิทยาลัยราชภัฏจลนราชธานี
- อบรม ศูนย์ประสานงานฯ มหาวิทยาลัยเทคโนโลยีราชมงคลธัญบุรี วิทยาเขตตากนคร
- สำนักงานเลขาธิการสภาการศึกษา
- อบรม ศูนย์ประสานงานฯ มหาวิทยาลัยวลัยลักษณ์
- อบรม ศูนย์ประสานงานฯ มหาวิทยาลัยเทคโนโลยีราชมงคลศรีวิชัย วิทยาเขตตรัง
- ศูนย์มานุษยวิทยาสิรินธร



14:27 Wed 30 Aug 4G 91%

สมัครสมาชิก

ลงทะเบียน
ตรวจสอบข้อมูล

ชื่อผู้ใช้งาน
thippamon2988

เบอร์โทรศัพท์
0943544945

ชื่อ-นามสกุล
นางสาว ชนิษฐ์นัทธ์ ดวงแก้ว

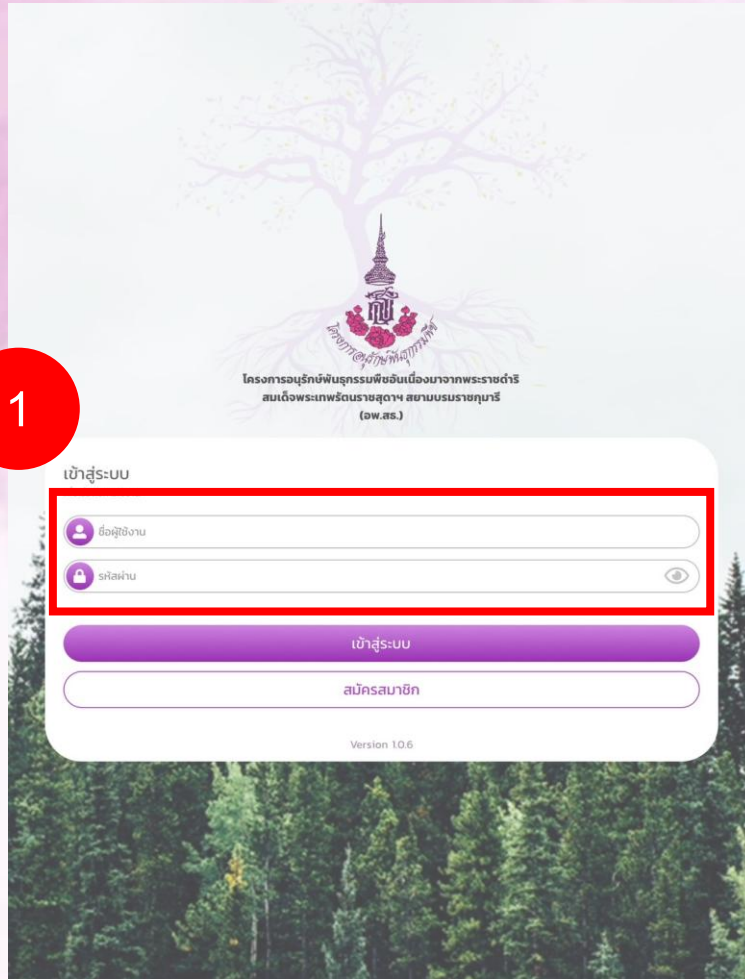
บัตรประจำตัวประชาชน
1509900602106

ศูนย์การทำงาน
อบรม แม่โจ้

สมัครสมาชิก

สมัครสมาชิก

การเข้าใช้งานแอปพลิเคชัน

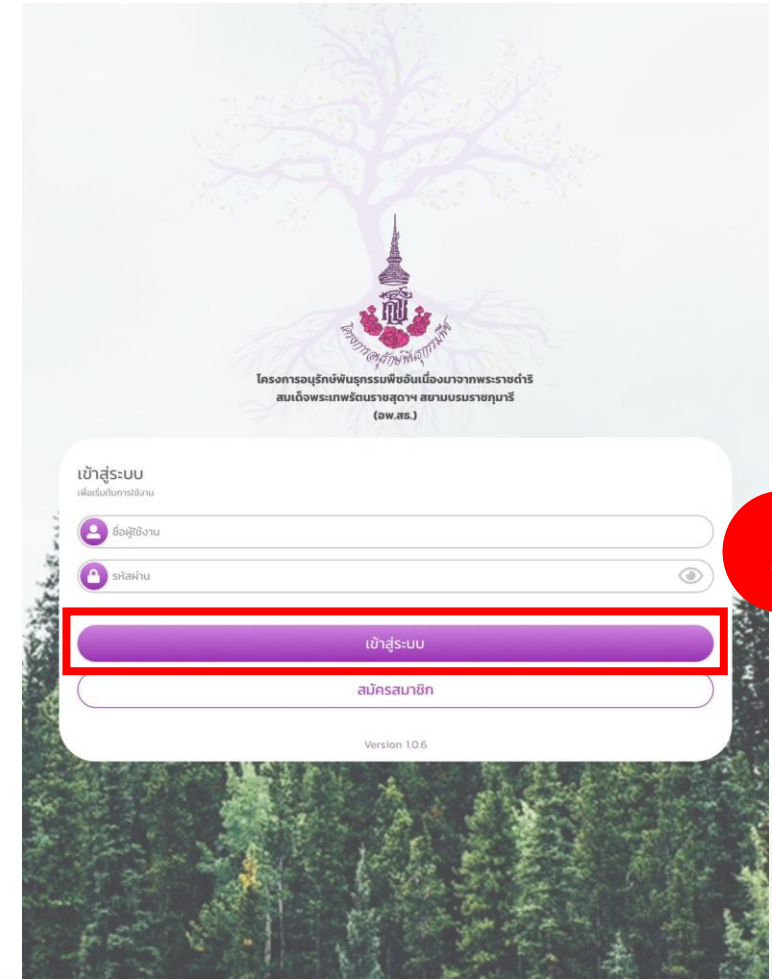


1

กรอก “ชื่อผู้ใช้งาน (Username)”
และ “รหัสผ่าน (Password)”
ตามที่ลงทะเบียน

2

Click เข้าสู่ระบบ



01

วิธีการกำหนดที่ตั้งการสำรวจ



โครงการอนุรักษ์พันธุกรรมพืชอันเนื่องมาจากพระราชดำริ

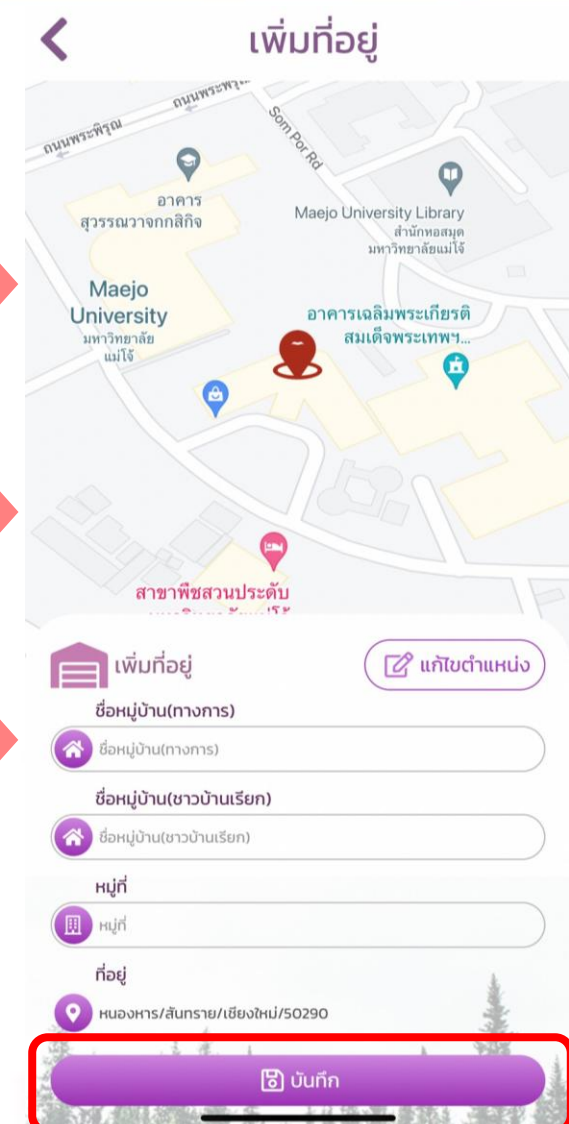

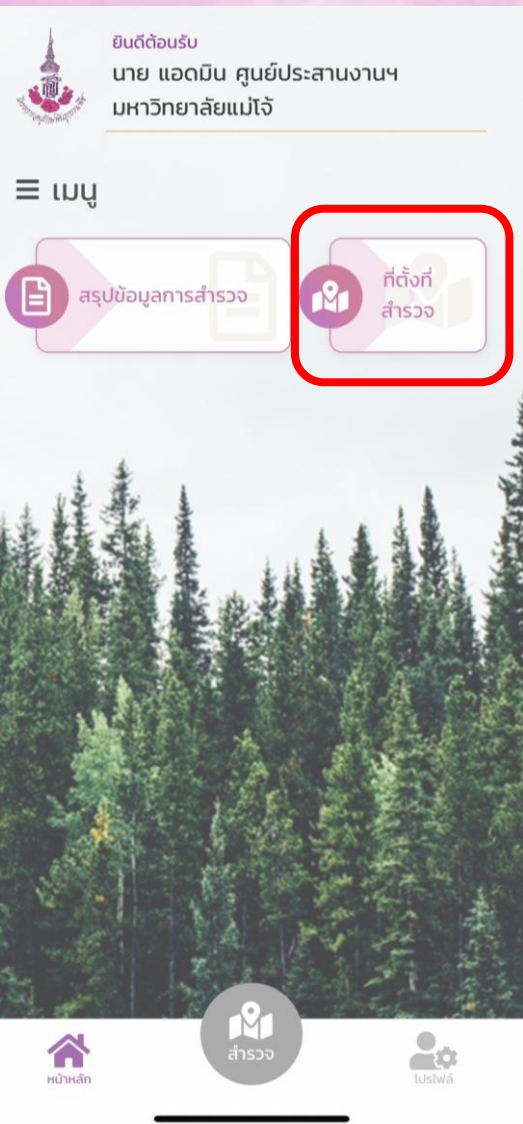
สมเด็จพระเทพรัตนราชสุดาฯ สยามบรมราชกุมารี มหาวิทยาลัยแม่โจ้ (อพ.สธ.-มจ.)



LINE OFFICIAL



WEBSITE



02

การค้นหาที่ตั้งการสำรวจ



โครงการอนุรักษ์พันธุกรรมพืชอันเนื่องมาจากพระราชดำริ

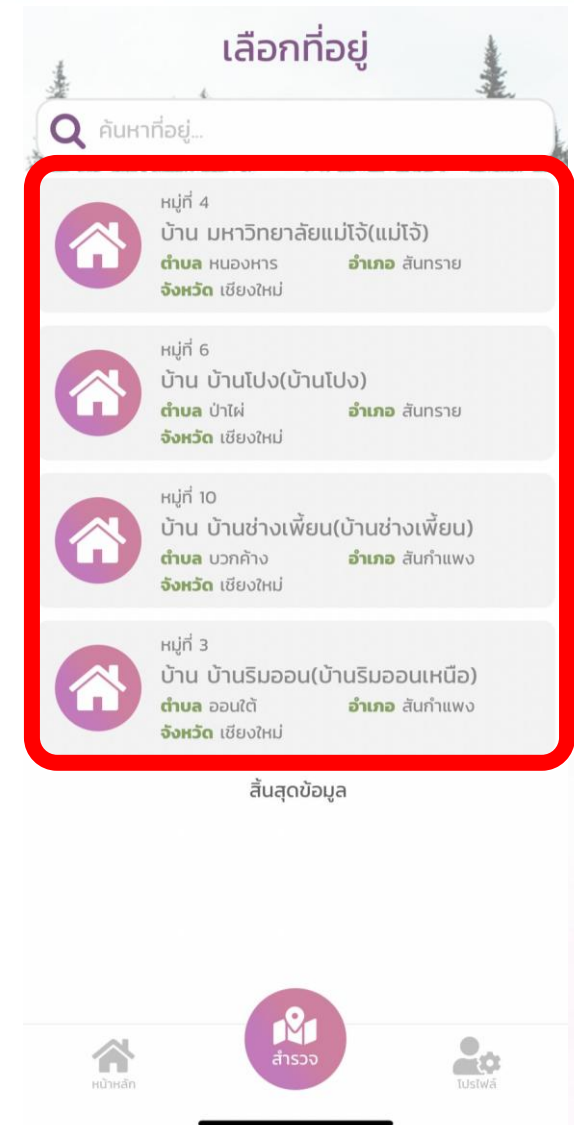
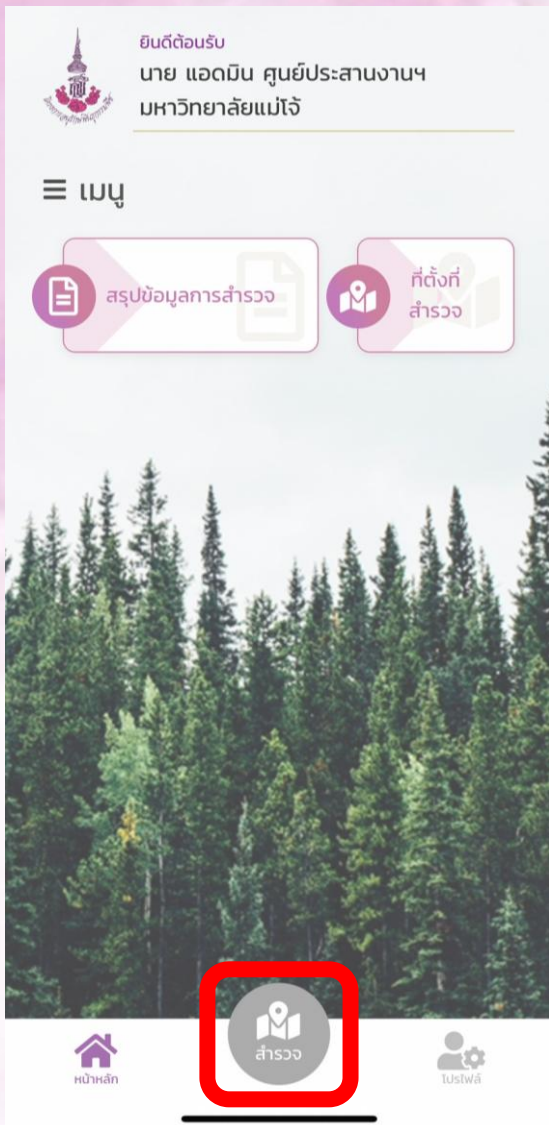
สมเด็จพระเทพรัตนราชสุดาฯ สยามบรมราชกุมารี มหาวิทยาลัยแม่โจ้ (อพ.สธ.-มจ.)



LINE OFFICIAL



WEBSITE



กรอกชื่อหมู่บ้านที่ต้องการค้นหา ในช่องค้นหา

03

วิธีการกรอกแบบฟอร์มการสำรวจ



โครงการอนุรักษ์พันธุกรรมพืชอันเนื่องมาจากพระราชดำริ

สมเด็จพระเทพรัตนราชสุดาฯ สยามบรมราชกุมารี มหาวิทยาลัยแม่โจ้ (อพ.สธ.-มจ.)



LINE OFFICIAL



WEBSITE

เลือกที่อยู่

ค้นหาที่อยู่...

- หมู่ที่ 4
บ้าน มหาวิทยาลัยแม่โจ้(แม่โจ้)
ตำบล หนองหาร อำเภอ สันทราย
จังหวัด เชียงใหม่
- หมู่ที่ 6
บ้าน บ้านโป่ง(บ้านโป่ง)
ตำบล ป่าไผ่ อำเภอ สันทราย
จังหวัด เชียงใหม่
- หมู่ที่ 10
บ้าน บ้านช่างเผียน(บ้านช่างเผียน)
ตำบล บวกค้าง อำเภอ สันกำแพง
จังหวัด เชียงใหม่
- หมู่ที่ 3
บ้าน บ้านริมออน(บ้านริมออนเหนือ)
ตำบล ออนใต้ อำเภอ สันกำแพง
จังหวัด เชียงใหม่

สิ้นสุดข้อมูล



ผลสำรวจใบงาน

หมู่บ้าน บ้านช่างเผียน

- ใบงานที่ 1**
เรื่อง การเก็บข้อมูลพื้นฐานในท้องถิ่น
- ใบงานที่ 2**
เรื่อง การเก็บข้อมูลประกอบอาชีพในท้องถิ่น
- ใบงานที่ 3**
เรื่อง การเก็บข้อมูลด้านกายภาพในท้องถิ่น
- ใบงานที่ 4**
เรื่อง การเก็บข้อมูลประวัติหมู่บ้าน
- ใบงานที่ 5**
เรื่อง การเก็บข้อมูลการใช้ประโยชน์ของพืชในท้องถิ่น

เลือกใบงาน

- ใบงานที่ 5**
เรื่อง การเก็บข้อมูลการใช้ประโยชน์ของพืชในท้องถิ่น
- ใบงานที่ 6**
เรื่อง การเก็บข้อมูลการใช้ประโยชน์ของสัตว์ในท้องถิ่น
- ใบงานที่ 7**
เรื่อง การเก็บข้อมูลการใช้ประโยชน์ของชีวภาพอื่น
- ใบงานที่ 8**
เรื่อง การเก็บข้อมูลภูมิปัญญาในท้องถิ่น
- ใบงานที่ 9.1**
เรื่อง การเก็บข้อมูลแหล่งทรัพยากรในท้องถิ่น
- ใบงานที่ 9.2**
เรื่อง การเก็บข้อมูลโบราณคดีในท้องถิ่น

ใบงานที่ 1



คำอธิบาย

เรื่อง การเก็บข้อมูลพื้นฐานในท้องถิ่น
เป็นการเก็บรวบรวมข้อมูลพื้นฐานของหมู่บ้าน ชุมชน เพื่อให้ทราบ ข้อมูลทางด้านศาสนา ประชากร สถานศึกษา และการบริหารขององค์กรปกครองส่วนท้องถิ่น

- เริ่มทำแบบสอบถาม**
- ประวัติการเก็บข้อมูล**



โครงการอนุรักษ์พันธุกรรมพืชอันเนื่องมาจากพระราชดำริ

สมเด็จพระเทพรัตนราชสุดาฯ สยามบรมราชกุมารี มหาวิทยาลัยแม่โจ้ (อพ.สธ.-มจ.)



LINE OFFICIAL



WEBSITE

14:34 4G

← ใบงานที่ 1

1 / 8 การจัดการข้อมูลที่ตั้ง

ชื่อหมู่บ้าน(ที่เป็นทางการ)

มหาวิทยาลัยแม่โจ้

ชื่อหมู่บ้าน(ที่ชาวบ้านเรียก)

แม่โจ้

หมู่ที่/ชุมชนที่/แขวงที่

4

ซอย

ซอย

ถนน

ถนน

ที่ตั้งที่อยู่

หนองหาร / สันทราย / เชียงใหม่

เส้นทางหลวงหมายเลข



เส้นทางหลวงหมายเลข

เส้นทางท้องถิ่น

เส้นทางท้องถิ่น

ตำแหน่งที่ตั้ง

>



14:34 4G

← ใบงานที่ 1

2 / 8 การจัดการข้อมูลทางศาสนา

ศาสนาพุทธ



ศาสนาอิสลาม

ศาสนาคริสต์

อื่นๆ

<

>



14:34 4G

← ใบงานที่ 1

3 / 8 การจัดการจำนวนประชากร

ข้อมูลพื้นที่ประชากร

หมู่ที่/ชุมชนที่/แขวงที่

4 จำนวนครัวเรือน

จำนวนพื้นที่(ไร่)

จำนวน

วัยเด็กเล็ก (น้อยกว่า 1 ปี)

วัยเด็กเล็ก (1 - 2 ปี)

วัยเด็กเล็ก (3 - 5 ปี)

วัยเด็ก (6 - 11 ปี)

วัยเด็ก (12 - 14 ปี)



วัยรุ่น (15 - 17 ปี)

วัยรุ่น (18 - 25 ปี)

วัยผู้ใหญ่ (26 - 49 ปี)

วัยผู้ใหญ่ (50 - 60 ปี)

วัยสูงอายุ (60 ปีขึ้นไป)



14:35 4G

← ใบงานที่ 1

4 / 8 การจัดการข้อมูลสถานศึกษา

จำนวนสถานศึกษา

ระดับก่อนประถมศึกษา แห่ง

ระดับประถมศึกษา แห่ง

ระดับมัธยมศึกษาตอนต้น แห่ง

ระดับมัธยมศึกษาตอนปลาย /ปวช. แห่ง

ระดับปวส. /อนุปริญญา แห่ง

ระดับปริญญาตรี แห่ง

ระดับสูงกว่าปริญญาตรี แห่ง

อื่น ๆ

กรอกข้อมูลเพิ่มเติม...

สถานศึกษา

<

>



โครงการอนุรักษ์พันธุกรรมพืชอันเนื่องมาจากพระราชดำริ

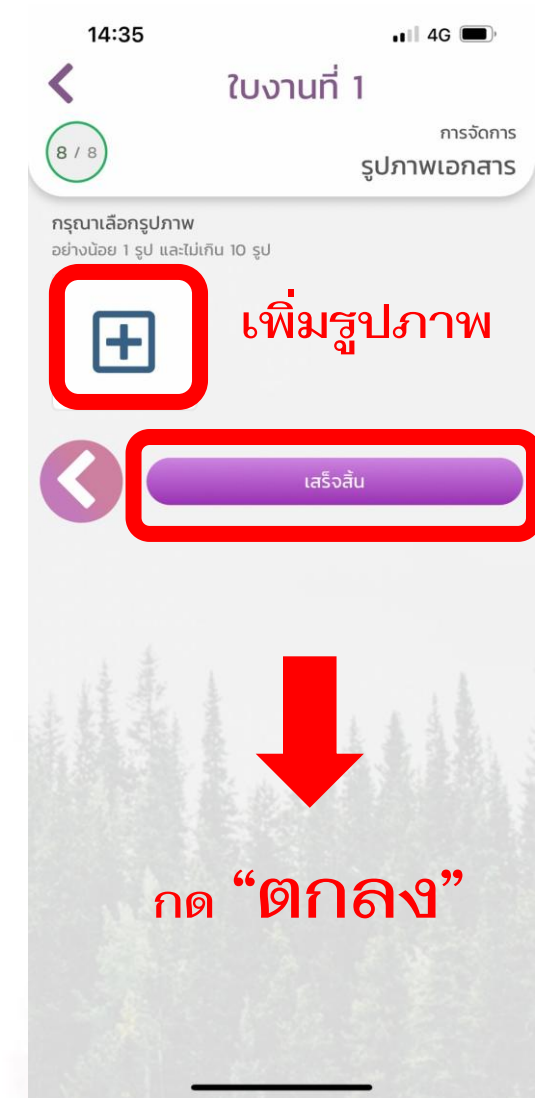

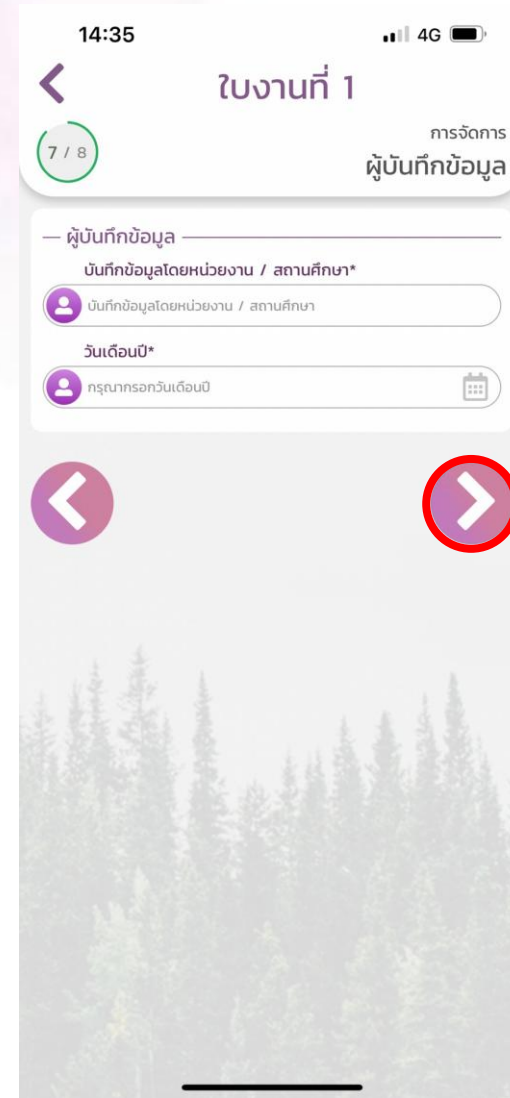

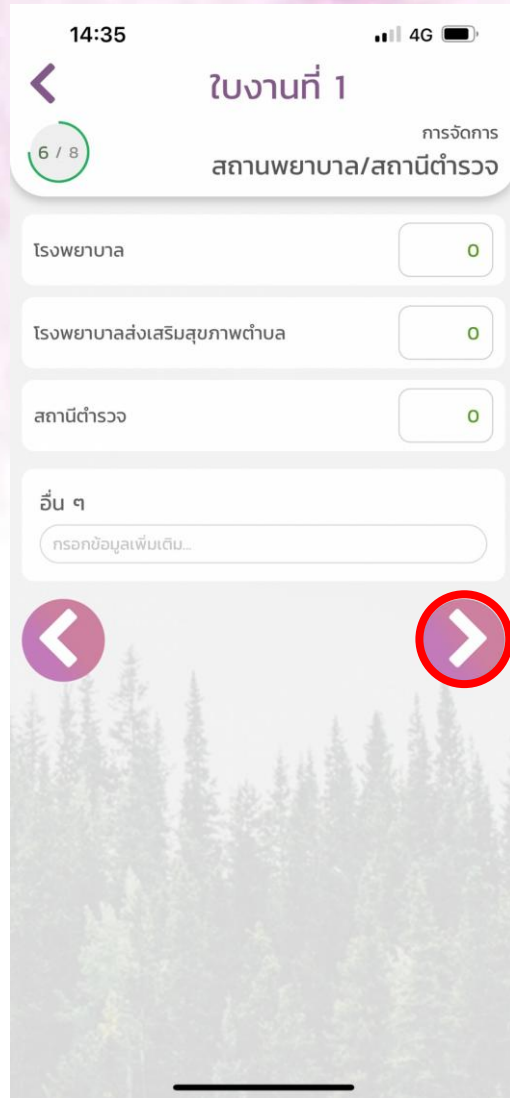
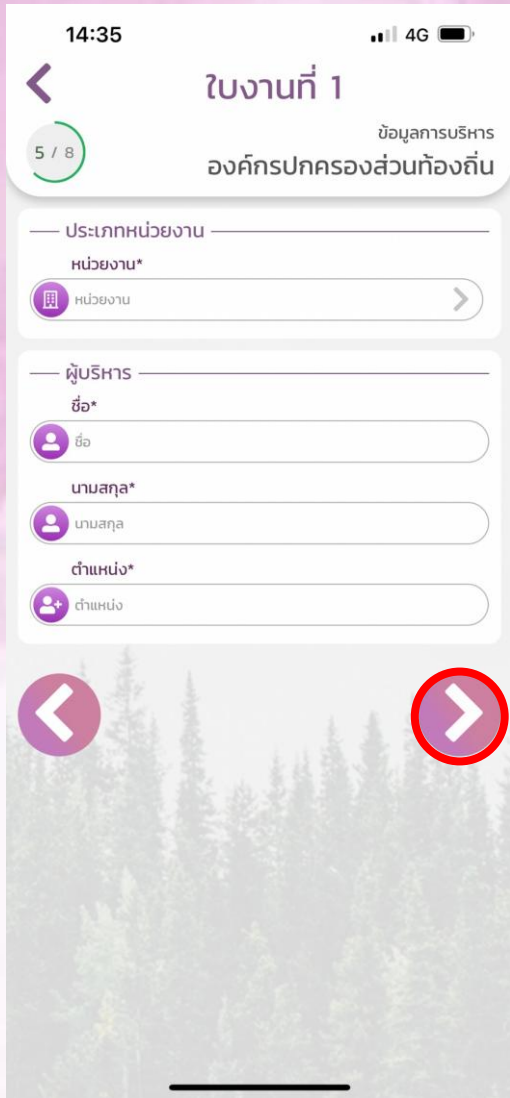
สมเด็จพระเทพรัตนราชสุดาฯ สยามบรมราชกุมารี มหาวิทยาลัยแม่โจ้ (อพ.สธ.-มจ.)



LINE OFFICIAL



WEBSITE



04

วิธีการแก้ไขข้อมูลการสำรวจ



โครงการอนุรักษ์พันธุกรรมพืชอันเนื่องมาจากพระราชดำริ

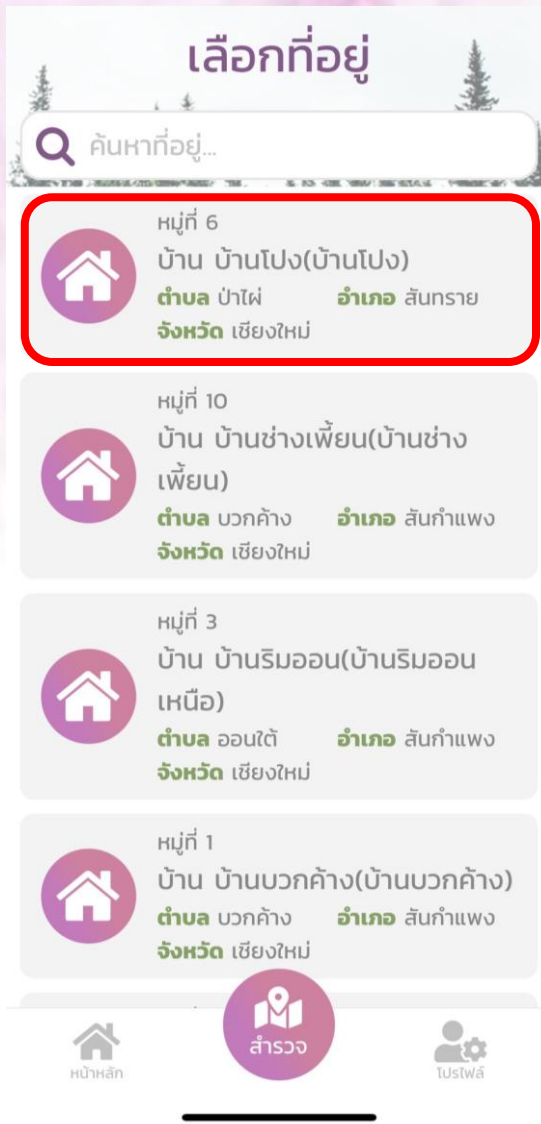
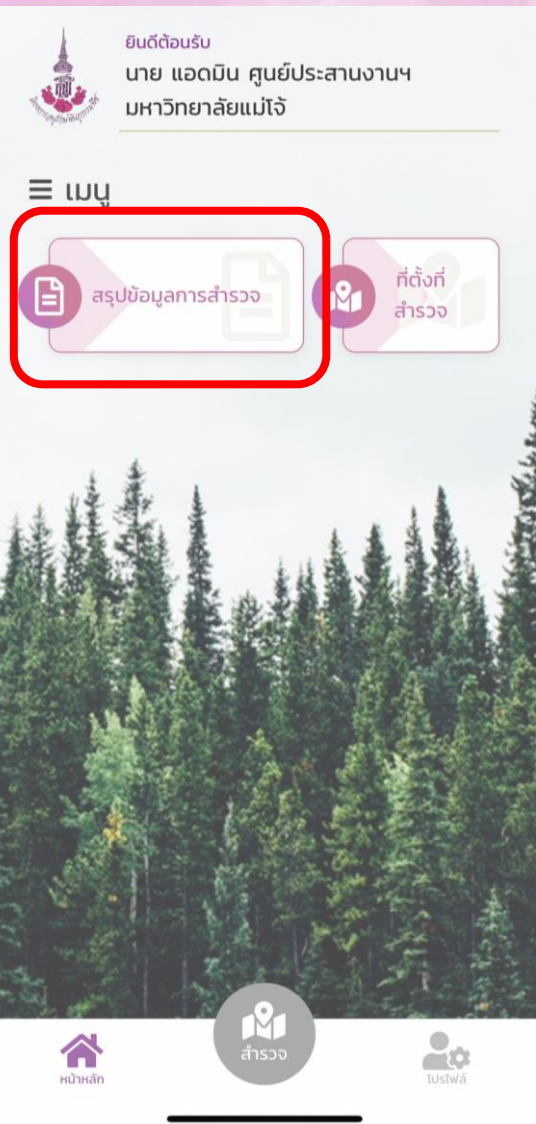
สมเด็จพระเทพรัตนราชสุดาฯ สยามบรมราชกุมารี มหาวิทยาลัยแม่โจ้ (อพ.สธ.-มจ.)



LINE OFFICIAL



WEBSITE





โครงการอนุรักษ์พันธุกรรมพืชอันเนื่องมาจากพระราชดำริ

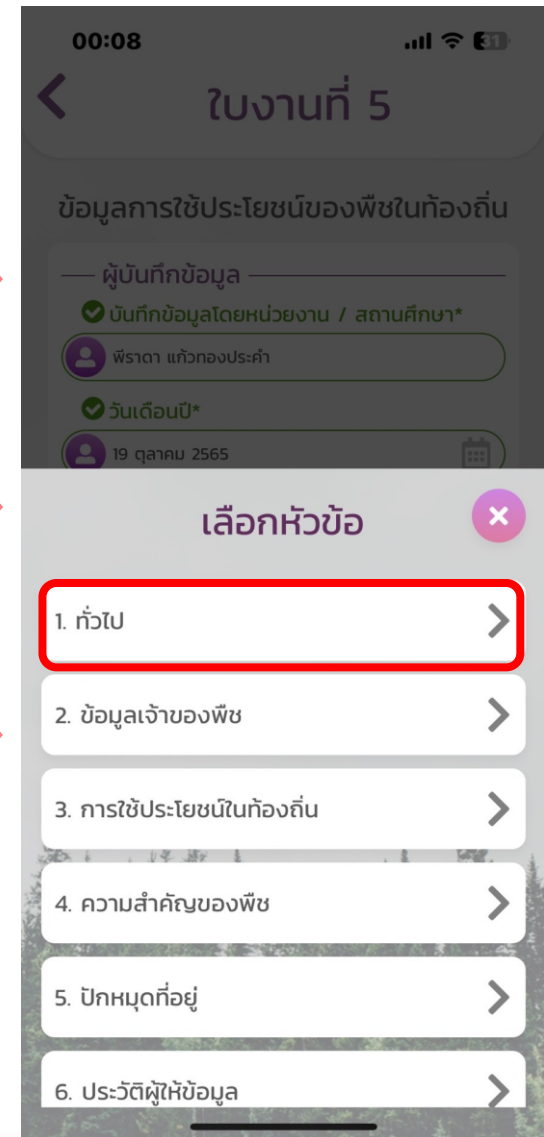

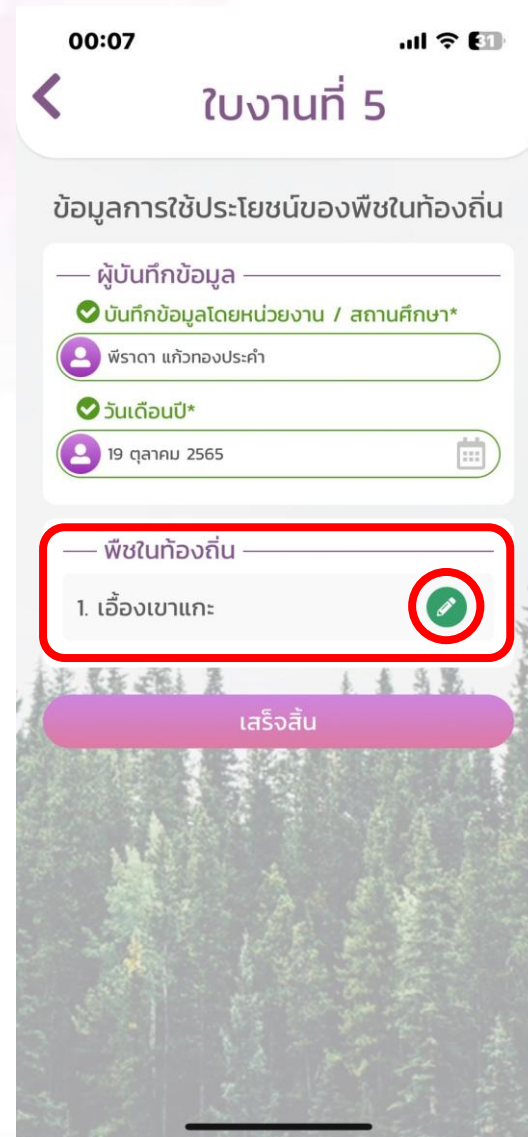
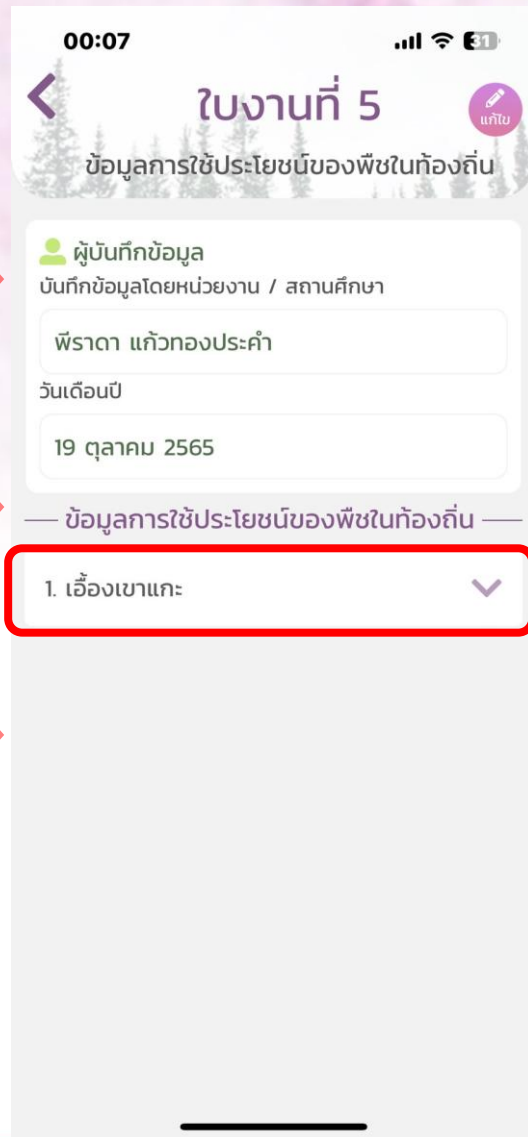
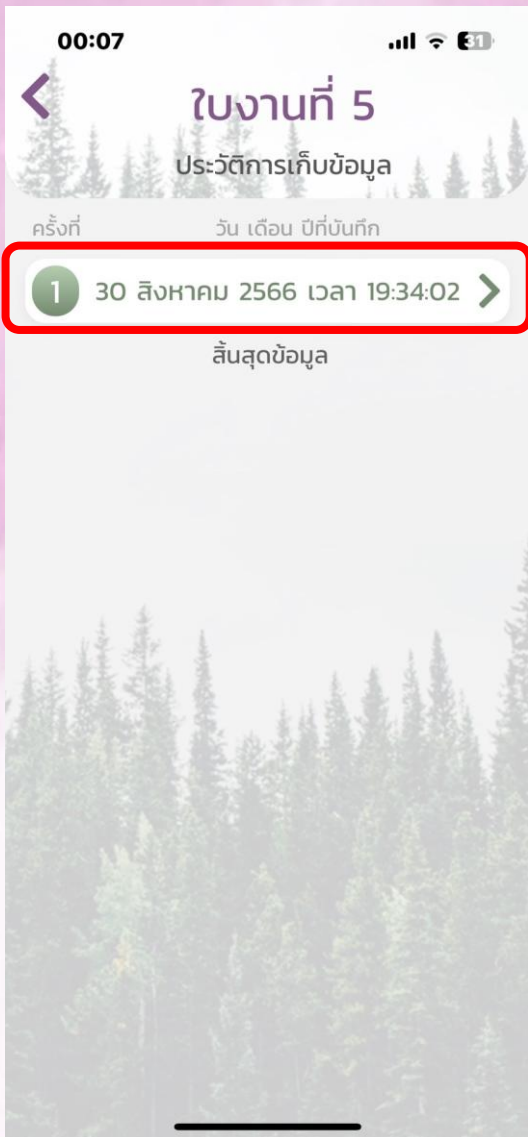
สมเด็จพระเทพรัตนราชสุดาฯ สยามบรมราชกุมารี มหาวิทยาลัยแม่โจ้ (อพ.สธ.-มจ.)



LINE OFFICIAL



WEBSITE





โครงการอนุรักษ์พันธุกรรมพืชอันเนื่องมาจากพระราชดำริ

สมเด็จพระเทพรัตนราชสุดาฯ สยามบรมราชกุมารี มหาวิทยาลัยแม่โจ้ (อพ.สธ.-มจ.)



LINE OFFICIAL



WEBSITE

00:09

ใบงานที่ 5 แก้ไข

การจัดการ
ทั่วไป

1 / 7

ข้อมูลทั่วไป

- ✓ ชื่อชนิดพืช*
- เอื้องเขาแกะ
- ✓ รหัสพรรณไม้*
- 8-5501403-06-001/1
- ✓ ชื่อวิทยาศาสตร์
- Rhynchosytilis coelestis
- ✓ ประเภทเล็มทะเลียม*
- พื้นที่หน่วยงานสนองพระราชดำริ
- ✓ ลักษณะนิสัย*
- อื่นๆ
- ✓ บริเวณที่พบ*
- บ้านโป่ง
- ✓ ลักษณะเด่นของพืช*
- ราก ระบบรากเป็นรากอากาศ (epiphyte) รากค่อนข้าง...
- ✓ อายุประมาณ (ปี)
- 3
- ✓ อายุประมาณ (เดือน)
- 0


00:09

ใบงานที่ 5 แก้ไข

การจัดการ
รูปภาพเอกสาร

7 / 7

กรุณาเลือกรูปภาพ
อย่างน้อย 1 รูป และไม่เกิน 10 รูป

← เสร็จสิ้น



00:09

ใบงานที่ 5 แก้ไข


การจัดการ
รูปภาพเอกสาร

7 / 7

กรุณาเลือกรูปภาพ
อย่างน้อย 1 รูป และไม่เกิน 10 รูป

← เสร็จสิ้น



แจ้งเตือน
ยืนยันการทำรายการเสร็จสิ้น

ตกลง
[ยกเลิก](#)

00:07

ใบงานที่ 5

ข้อมูลการใช้ประโยชน์ของพืชในท้องถิ่น

ผู้บันทึกข้อมูล

- ✓ บันทึกข้อมูลโดยหน่วยงาน / สถานศึกษา*
- พราดา แก้วทองประคำ
- ✓ วันเดือนปี*
- 19 ตุลาคม 2565

พืชในท้องถิ่น

- เอื้องเขาแกะ แก้ไข

เสร็จสิ้น



โครงการอนุรักษ์พันธุกรรมพืชอันเนื่องมาจากพระราชดำริ

สมเด็จพระเทพรัตนราชสุดาฯ สยามบรมราชกุมารี มหาวิทยาลัยแม่โจ้ (อพ.สธ.-มจ.)



LINE OFFICIAL



WEBSITE

00:07

ใบงานที่ 5

ข้อมูลการใช้ประโยชน์ของพืชในท้องถิ่น

ผู้บันทึกข้อมูล

✓ บันทึกข้อมูลโดยหน่วยงาน / สถานศึกษา*

พราดา แก้วทองประคำ

✓ วันเดือนปี*

19 ตุลาคม 2565

พืชในท้องถิ่น

1. เอื้องเขาแกะ

เสร็จสิ้น



00:13

ใบงานที่ 5

ข้อมูลการใช้ประโยชน์ของพืชในท้องถิ่น

ผู้บันทึกข้อมูล

✓ บันทึกข้อมูลโดยหน่วยงาน / สถานศึกษา*

พราดา แก้วทองประคำ

✓ วันเดือนปี*

19 ตุลาคม 2565

พืชในท้องถิ่น


1. เอื้องเขาแกะ

แจ้งเตือน

ยืนยันการบันทึกข้อมูล

ตกลง

ยกเลิก



00:13

ใบงานที่ 5

ข้อมูลการใช้ประโยชน์ของพืชในท้องถิ่น

ผู้บันทึกข้อมูล

✓ บันทึกข้อมูลโดยหน่วยงาน / สถานศึกษา*

พราดา แก้วทองประคำ

✓ วันเดือนปี*

19 ตุลาคม 2565

พืชในท้องถิ่น

1. เอื้องเขาแกะ

แจ้งเตือน

บันทึกข้อมูลสำเร็จ

ตกลง



00:13

ใบงานที่ 5

ข้อมูลการใช้ประโยชน์ของพืชในท้องถิ่น

ผู้บันทึกข้อมูล

บันทึกข้อมูลโดยหน่วยงาน / สถานศึกษา

พราดา แก้วทองประคำ

วันเดือนปี

19 ตุลาคม 2565

ข้อมูลการใช้ประโยชน์ของพืชในท้องถิ่น

1. เอื้องเขาแกะ